



MINISTERIO DE  
MEDIO AMBIENTE

CONFEDERACIÓN  
HIDROGRÁFICA  
DEL EBRO

# **“Inventario de embarcaderos y accesos de embarcaciones al cauce del río Ebro en las zonas de riesgo y afectadas por la invasión del mejillón cebra”**

**Octubre de 2004**



## **1. Objetivo y localización.**

El objetivo del presente inventario es actualizar y recopilar datos de informes anteriores, y analizar la situación de los embarcaderos y zonas de embarque situadas en la cuenca del Ebro, en las que destaca: Embalse de Mequinenza, embalse de Ribarroja, embalse de Flix y tramo inferior del Ebro.

Se ha prospectado dicha cuenca desde la cola del embalse de Mequinenza hasta la localidad de Amposta, perteneciente, esta última, a la Zona Marítimo Terrestre.

## **2. Metodología.**

Basándose en documentos anteriores, se ha recorrido la ribera del Ebro por dichas zonas tomando nota de las modificaciones que se han producido en el ámbito administrativo y físico.

Así mismo, se han incorporado aquellos emplazamientos de nueva creación o que no fueron recogidos en el anterior inventario, Octubre de 2003. En general, ha sufrido pocas variaciones respecto a anteriores informes, destacando algún emplazamiento nuevo como La Granja Montañés o nuevas infraestructuras en zonas registradas anteriormente.

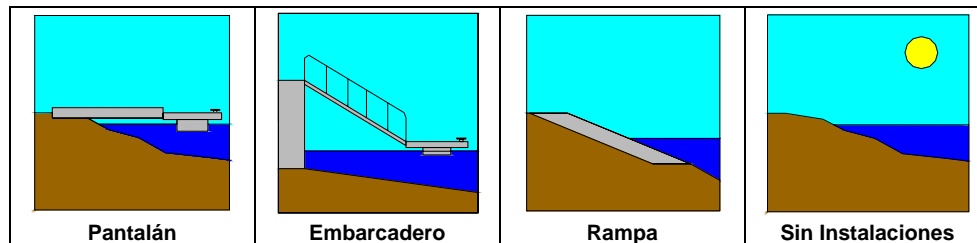


### 3. Resultados.

La clasificación de los embarcaderos y accesos se basa en dos aspectos, el *uso* y *usuario*. El primero hace referencia al carácter público o privado de esa zona, y el segundo al estado de control de la misma, por consiguiente, quedarán definidas las siguientes categorías:

- **Público:** Aquellos embarcaderos y accesos pertenecientes a entidades públicas. Principalmente Ayuntamientos y la Generalitat de Cataluña.
- **Privado:** Aquellos que pertenecen a personas físicas o jurídicas, excluidos entes públicos.
- **Controlado:** En puntos donde el acceso a la orilla está restringido, con medidas efectivas, o cerrado permanentemente. Véase apartado *acceso* de la ficha técnica.
- **Incontrolado:** En accesos donde no hay impedimento alguno al libre tránsito. Quedan incluidos aquellos emplazamientos en los que a pesar de haber infraestructuras y medidas de control, estas no son efectivas. Véase apartado *acceso* de la ficha técnica.

Para facilitar la consulta de los planos se ha utilizado la siguiente simbología:



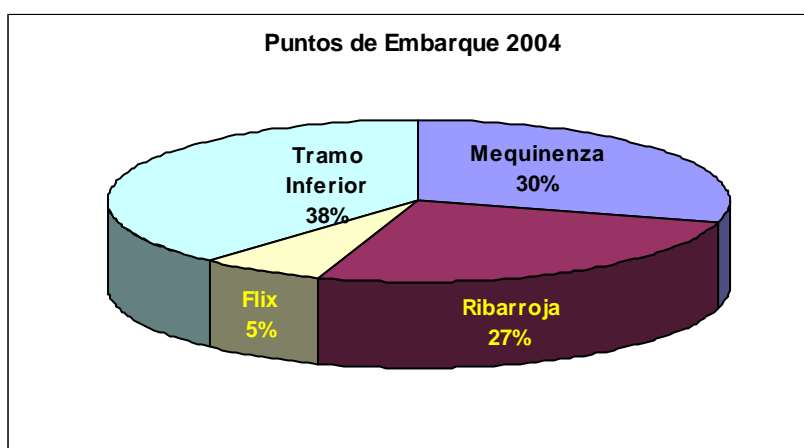
Cabe destacar que en el apartado referido a la *presencia del mejillón cebra* en la zona, en todos aparece afirmativo, aunque en el embalse de Mequinenza no se han detectado poblaciones que indiquen umbrales de invasión.



El inventario, al igual que anteriores, consta de una ficha en la que se resume las características del embarcadero en cuestión y se adjunta documentación fotográfica de la zona. Igualmente viene acompañado de un juego de planos en los que se recogen los puntos geográficos de dichos emplazamientos, con el fin de poder localizar los mismos con el presente informe.

El documento está dividido en cuatro zonas o secciones: Embalse de Mequinenza, embalse de Ribarroja, embalse de Flix y Tramo Inferior del Ebro; Cada sección comienza con una tabla a modo de índice que resume los aspectos más relevantes.

A continuación se muestra la distribución de puntos registrados en este documento por tramo de cuenca, para un total de sesenta y cinco emplazamientos.

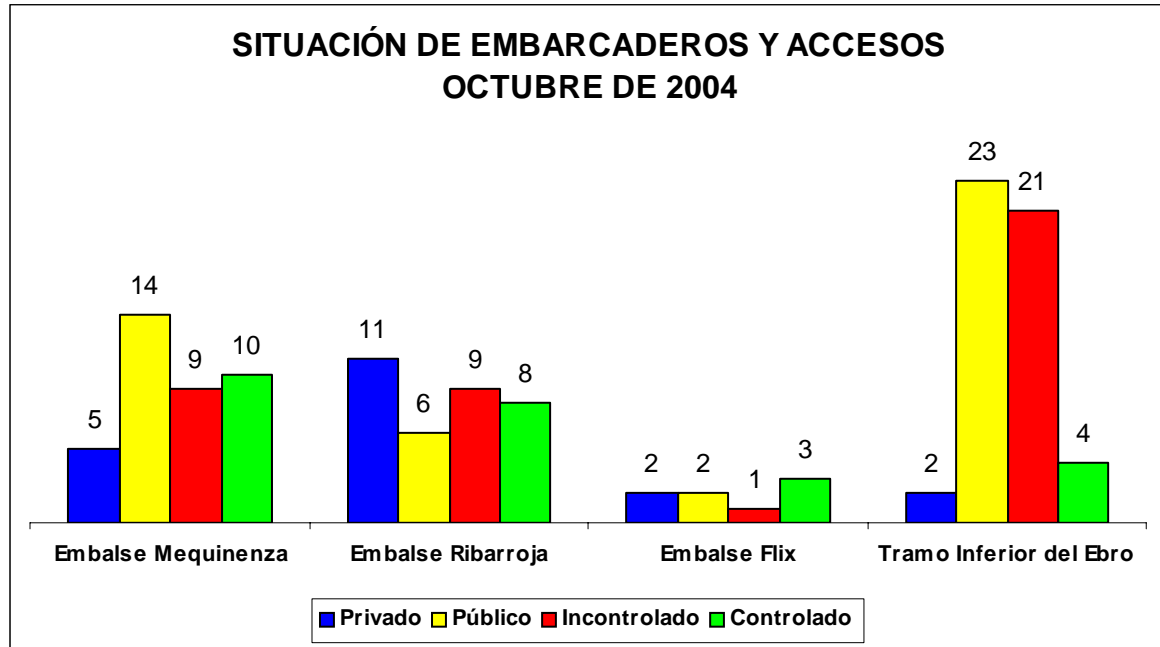


En la siguiente tabla se detallan los datos registrados sobre la propiedad y control de los emplazamientos.

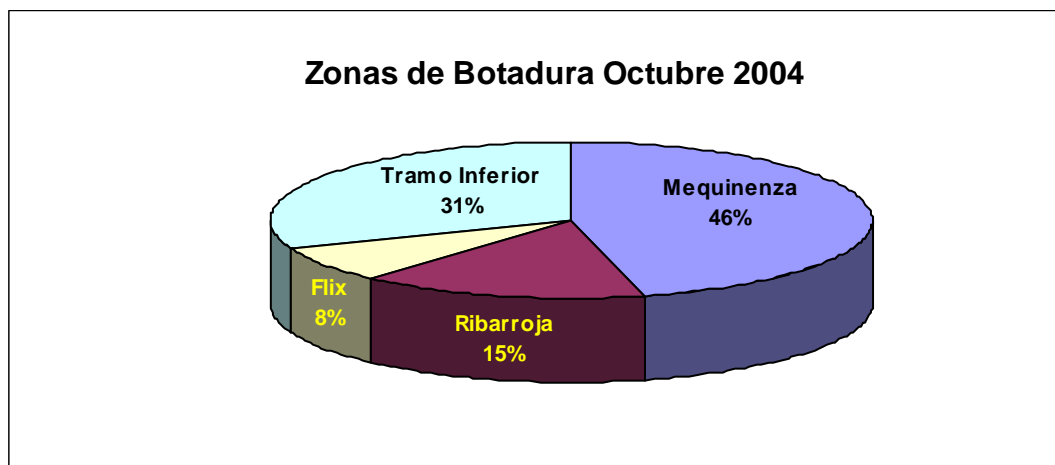
	Privado	Público	Incontrolado	Controlado	Total
<b>Embalse Mequinenza</b>	5	14	9	10	19
<b>Embalse Ribarroja</b>	11	6	9	8	17
<b>Embalse Flix</b>	2	2	1	3	4
<b>Tramo Inferior del Ebro</b>	2	23	21	4	25
<b>Total</b>	20	45	40	25	65



Los datos recogidos en la tabla anterior representan el siguiente gráfico.



Las rampas y zonas con orilla accesible para botadura de embarcaciones representan la siguiente distribución por zonas.

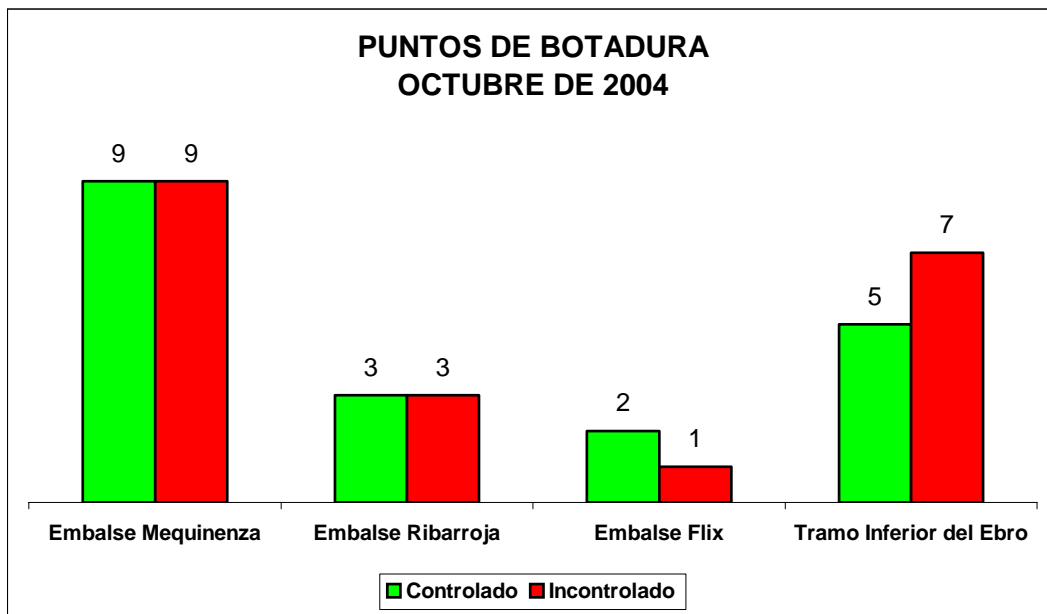




Los puntos donde pueden acceder los remolques al agua representan un total de treinta y nueve. La siguiente tabla muestra los datos recogidos en cada zona.

Zonas de Botadura	Controlado	Incontrolado	Total
Embalse Mequinenza	9	9	18
Embalse Ribarroja	3	3	6
Embalse Flix	2	1	3
Tramo Inferior del Ebro	5	7	12
<b>Total</b>	<b>19</b>	<b>20</b>	<b>39</b>

Dichos datos quedan representados por el siguiente gráfico.





#### **4. Estructura del documento.**

El informe está estructurado en cuatro secciones: Embalse de Mequinenza, embalse de Ribarroja, embalse de Flix y Tramo Inferior del Ebro. Cada una comprende una serie de fichas con la descripción física y administrativa de cada emplazamiento con su correspondiente documentación fotográfica.

Dichas secciones se han subdividido en zonas debido a que la extensión del territorio es muy amplia y así se mejora la localización geográfica mediante plano de cada una.

Al final se ha elaborado tres planos generales donde ofrecen una visión global de todas las secciones descritas.



MINISTERIO DE  
MEDIO AMBIENTE

CONFEDERACIÓN  
HIDROGRÁFICA  
DEL EBRO

## EMBALSE DE MEQUINENZA



## EMBALSE MEQUINENZA

TITULO	LOCALIZACIÓN		DATOS PROPIEDAD Y USO			ELEMENTOS				Acceso	Pág.
	Municipio	Provincia	Propietario	Uso	Usuario	Pantalán	Rampa	Embarc.	Sin Inst.		
El Regallo	Chiprana	Zaragoza	Ninguno	Público	Controlado				X	Cerrado	1
Chiprana	Chiprana	Zaragoza	Ayto. Chiprana	Público	Controlado		X			Cerrado	2
Sástago	Sástago	Zaragoza	Ninguno	Público	Controlado		X			Cerrado	3
Playas Chacón (Urbanización)	Caspe	Zaragoza	Urbanización	Privado	Residentes		X			Cadena	4
Playas Chacón (Granja Montañés)	Caspe	Zaragoza	Ninguno	Público	Incontrolado				X	Libre	5
Puerto Deportivo "El Dique"	Caspe	Zaragoza	Aynto. Caspe	Público	Incontrolado	X	X			Cadena	6
Club Náutico Mar de Aragón	Caspe	Zaragoza	Club Náutico	Privado	Propietario		X			Puerta	7
Guadalope	Caspe	Zaragoza	Ninguno	Público	Controlado		X			Cerrado	8
La Menor	Caspe	Zaragoza	Explot. Agríc. "La Menor"	Privado	Propietario		X			Barrera	9
Campillo Flor	Caspe	Zaragoza	Ninguno	Público	Incontrolado				X	Libre	10
Valdurrios	Caspe	Zaragoza	Ninguno	Público	Incontrolado				X	Libre	11
Camping Lake Caspe	Caspe	Zaragoza	Bajoaragonesa Gestión S.L.	Privado	Campistas y autorizados	X	X			Barrera	12
Valcomuna	Caspe	Zaragoza	Ninguno	Público	Incontrolado				X	Libre	13
Mas de la Punta	Caspe	Zaragoza	Aynto. Caspe	Público	Incontrolado				X	Libre	14
Valcuerna	Fraga	Huesca	Ninguno	Público	Controlado				X	Cerrado	15
Liberola	Fraga	Huesca	Ninguno	Público	Controlado				X	Cerrado	16
Los Tapioles	Mequinenza	Zaragoza	Ninguno	Público	Incontrolado				X	Libre	17
Cabistany	Mequinenza	Zaragoza	Carlos Cabistany Asín	Privado	Bavarian Guiding Service España	X				Restringido	18
Tamariu	Mequinenza	Zaragoza	Aynto. Mequinenza	Público	Incontrolado		X			Cadena	19



**EL REGALLO**

<b>UBICACIÓN</b> Embalse Mequinenza	<b>TERMINO MUNICIPAL</b> Chiprana	<b>PROVINCIA</b> Zaragoza
--	--------------------------------------	------------------------------

<b>PROPIETARIO</b> Ninguno	<b>USO</b> Público	<b>USUARIO</b> Controlado
-------------------------------	-----------------------	------------------------------

**SITUACIÓN ADMINISTRATIVA**

<b>Nº EXPEDIENTE</b>	<b>ESTADO EXPEDIENTE</b>
----------------------	--------------------------

**DESCRIPCIÓN DEL EMBARCADERO, ELEMENTOS**

Pantalán  
Embarcadero

Rampa  
Sin instalaciones

<b>ACCESO</b> Cerrado	<b>PRESENCIA DE MEJILLÓN CEBRA</b> SI
--------------------------	--

**OBSERVACIONES**

Actualmente los diferentes accesos permanecen cortados y señalizados.



Acceso Cortado y señalizado.



**CHIPRANA**

<b>UBICACIÓN</b> Embalse Mequinenza	<b>TERMINO MUNICIPAL</b> Chiprana	<b>PROVINCIA</b> Zaragoza
<b>PROPIETARIO</b> Ayuntamiento Chiprana	<b>USO</b> Público	<b>USUARIO</b> Controlado
<b>SITUACIÓN ADMINISTRATIVA</b>		

<b>Nº EXPEDIENTE</b>	<b>ESTADO EXPEDIENTE</b>

**DESCRIPCIÓN DEL EMBARCADERO, ELEMENTOS**

Pantalán Embarcadero

Rampa Sin instalaciones

<b>ACCESO</b> Cerrado	<b>PRESENCIA DE MEJILLÓN CEBRA</b> SI
--------------------------	--

**OBSERVACIONES**

Actualmente el acceso permanece cortado y señalizado.



Acceso Cortado y señalizado.



**SÁSTAGO**

<b>UBICACIÓN</b> Embalse Mequinenza	<b>TERMINO MUNICIPAL</b> Sástago	<b>PROVINCIA</b> Zaragoza
--	-------------------------------------	------------------------------

<b>PROPIETARIO</b> Ninguno	<b>USO</b> Público	<b>USUARIO</b> Controlado
-------------------------------	-----------------------	------------------------------

**SITUACIÓN ADMINISTRATIVA**

<b>Nº EXPEDIENTE</b>	<b>ESTADO EXPEDIENTE</b>
----------------------	--------------------------

**DESCRIPCIÓN DEL EMBARCADERO, ELEMENTOS**

Pantalán  
Embarcadero

Rampa  
Sin instalaciones

<b>ACCESO</b> Cerrado	<b>PRESENCIA DE MEJILLÓN CEBRA</b> SI
--------------------------	--

**OBSERVACIONES**

Actualmente el acceso permanece cortado y señalizado.



20 9 2004

Acceso Cortado y señalizado.



**PLAYAS DE CHACÓN**

<b>UBICACIÓN</b> Embalse Mequinenza	<b>TERMINO MUNICIPAL</b> Caspe	<b>PROVINCIA</b> Zaragoza
--	-----------------------------------	------------------------------

<b>PROPIETARIO</b> Urbanización Playas Chacón	<b>USO</b> Privado	<b>USUARIO</b> Residentes
--	-----------------------	------------------------------

**SITUACIÓN ADMINISTRATIVA**

<b>Nº EXPEDIENTE</b> 2004.O129	<b>ESTADO EXPEDIENTE</b> En trámite
-----------------------------------	--

**DESCRIPCIÓN DEL EMBARCADERO, ELEMENTOS**

Pantalán  
Embarcadero

Rampa  
Sin instalaciones

<b>ACCESO</b> Cadena	<b>PRESENCIA DE MEJILLÓN CEBRA</b> SI
-------------------------	--

**OBSERVACIONES**

Se han detectado, a ambos lados de la misma, dos nuevas vías de paso, perdiendo así, la efectividad de la misma.



Vía de acceso a la rampa



Acceso a rampa con cadena



**PLAYAS DE CHACÓN (Granja Montañés)**

<b>UBICACIÓN</b> Embalse Mequinenza	<b>TERMINO MUNICIPAL</b> Caspe	<b>PROVINCIA</b> Zaragoza
--	-----------------------------------	------------------------------

<b>PROPIETARIO</b> Ninguno	<b>USO</b> Público	<b>USUARIO</b> Incontrolado
-------------------------------	-----------------------	--------------------------------

**SITUACIÓN ADMINISTRATIVA**

<b>Nº EXPEDIENTE</b>	<b>ESTADO EXPEDIENTE</b>
----------------------	--------------------------

**DESCRIPCIÓN DEL EMBARCADERO, ELEMENTOS**

Pantalán Embarcadero

Rampa Sin instalaciones

<b>ACCESO</b> Libre	<b>PRESENCIA DE MEJILLÓN CEBRA</b> SI
------------------------	--

**OBSERVACIONES**

Serie de accesos a pie de carretera con señalización pero sin impedimento físico. No se ha detectado movimiento de embarcaciones aunque es una zona de muy fácil acceso.



Acceso señalizado junto al cruce.



Acceso señalizado.



Acceso señalizado.



Acceso señalizado.



**PUERTO DEPORTIVO "EL DIQUE"**

<b>UBICACIÓN</b> Embalse Mequinenza	<b>TERMINO MUNICIPAL</b> Caspe	<b>PROVINCIA</b> Zaragoza
--	-----------------------------------	------------------------------

<b>PROPIETARIO</b> Ayuntamiento Caspe	<b>USO</b> Público	<b>USUARIO</b> Incontrolado
--	-----------------------	--------------------------------

<b>SITUACIÓN ADMINISTRATIVA</b>
---------------------------------

<b>Nº EXPEDIENTE</b> 1999.O.1257	<b>ESTADO EXPEDIENTE</b> Autorizado
-------------------------------------	--

<b>DESCRIPCIÓN DEL EMBARCADERO, ELEMENTOS</b>
---

<input checked="" type="checkbox"/>
<input type="checkbox"/>

Pantalán  
Embarcadero

<input checked="" type="checkbox"/>
<input type="checkbox"/>

Rampa  
Sin instalaciones

<b>ACCESO</b> Cadena	<b>PRESENCIA DE MEJILLÓN CEBRA</b> SI
-------------------------	--

<b>OBSERVACIONES</b>
----------------------

La rampa requiere mayor control al ser un punto autorizado de botadura.



Rampa de acceso libre.



**CLUB NÁUTICO "MAR DE ARAGÓN"**

<b>UBICACIÓN</b> Embalse Mequinenza	<b>TERMINO MUNICIPAL</b> Caspe	<b>PROVINCIA</b> Zaragoza
--	-----------------------------------	------------------------------

<b>PROPIETARIO</b> Club Náutico "Mar de Aragón"	<b>USO</b> Privado	<b>USUARIO</b> Socios
--	-----------------------	--------------------------

<b>SITUACIÓN ADMINISTRATIVA</b>
---------------------------------

<b>Nº EXPEDIENTE</b> 1993.O.1313	<b>ESTADO EXPEDIENTE</b> Autorizado
-------------------------------------	--

<b>DESCRIPCIÓN DEL EMBARCADERO, ELEMENTOS</b>
---

Pantalán  
Embarcadero

Rampa  
Sin instalaciones

<b>ACCESO</b> Puerta	<b>PRESENCIA DE MEJILLÓN CEBRA</b> SI
-------------------------	--

<b>OBSERVACIONES</b>
----------------------

Permanece cerrado por medio de recinto vallado.



Acceso controlado.





**GUADALOPE**

<b>UBICACIÓN</b> Embalse Mequinenza	<b>TERMINO MUNICIPAL</b> Caspé	<b>PROVINCIA</b> Zaragoza
<b>PROPIETARIO</b> Ninguno	<b>USO</b> Público	<b>USUARIO</b> Controlado
<b>SITUACIÓN ADMINISTRATIVA</b>		
<b>Nº EXPEDIENTE</b>	<b>ESTADO EXPEDIENTE</b>	
<b>DESCRIPCIÓN DEL EMBARCADERO, ELEMENTOS</b>		
<input type="checkbox"/> Pantalán Embarcadero	<input checked="" type="checkbox"/> Rampa Sin instalaciones	
<b>ACCESO</b> Cerrado	<b>PRESENCIA DE MEJILLÓN CEBRA</b> SI	

**OBSERVACIONES**



1. Acceso Cortado y señalizado.



2. Acceso Cortado y señalizado.



**LA MENOR (Trasbordador)**

<b>UBICACIÓN</b> Embalse Mequinenza	<b>TERMINO MUNICIPAL</b> Caspé	<b>PROVINCIA</b> Zaragoza
--	-----------------------------------	------------------------------

<b>PROPIETARIO</b> Explot. Agrícolas "La Menor"	<b>USO</b> Privado	<b>USUARIO</b> Propietario
--	-----------------------	-------------------------------

**SITUACIÓN ADMINISTRATIVA**

<b>Nº EXPEDIENTE</b> 1995.O.1743	<b>ESTADO EXPEDIENTE</b> Autorizado
-------------------------------------	--

**DESCRIPCIÓN DEL EMBARCADERO, ELEMENTOS**

Pantalán Embarcadero

Rampa Sin instalaciones

<b>ACCESO</b> Barrera	<b>PRESENCIA DE MEJILLÓN CEBRA</b> SI
--------------------------	--

**OBSERVACIONES**

Instalaciones con barrera controlada para uso privado.



Acceso restringido.



**CAMPILLO DE LA FLOR**

<b>UBICACIÓN</b> Embalse Mequinenza	<b>TERMINO MUNICIPAL</b> Caspe	<b>PROVINCIA</b> Zaragoza
--	-----------------------------------	------------------------------

<b>PROPIETARIO</b> Ninguno	<b>USO</b> Público	<b>USUARIO</b> Incontrolado
-------------------------------	-----------------------	--------------------------------

**SITUACIÓN ADMINISTRATIVA**

<b>Nº EXPEDIENTE</b>	<b>ESTADO EXPEDIENTE</b>
----------------------	--------------------------

**DESCRIPCIÓN DEL EMBARCADERO, ELEMENTOS**

Pantalán  
Embarcadero

Rampa  
Sin instalaciones

<b>ACCESO</b> Libre	<b>PRESENCIA DE MEJILLÓN CEBRA</b> SI
------------------------	--

**OBSERVACIONES**

Zona de acampada incontrolada con elevada afluencia de gente. Acceso libre.



Panorámica de la zona.



Acceso incontrolado.



**VALDURRIOS**

<b>UBICACIÓN</b> Embalse Mequinenza	<b>TERMINO MUNICIPAL</b> Caspe	<b>PROVINCIA</b> Zaragoza
--	-----------------------------------	------------------------------

<b>PROPIETARIO</b> Ninguno	<b>USO</b> Público	<b>USUARIO</b> Incontrolado
-------------------------------	-----------------------	--------------------------------

**SITUACIÓN ADMINISTRATIVA**

<b>Nº EXPEDIENTE</b>	<b>ESTADO EXPEDIENTE</b>
----------------------	--------------------------

**DESCRIPCIÓN DEL EMBARCADERO, ELEMENTOS**

Pantalán  
Embarcadero

Rampa  
Sin instalaciones

<b>ACCESO</b> Libre	<b>PRESENCIA DE MEJILLÓN CEBRA</b> SI
------------------------	--

**OBSERVACIONES**

Difícil acceso y no muy transitado.



Acceso al agua



Acceso libre a la orilla.



**CAMPING LAKE CASPE**

<b>UBICACIÓN</b> Embalse Mequinenza	<b>TERMINO MUNICIPAL</b> Caspe	<b>PROVINCIA</b> Zaragoza
--	-----------------------------------	------------------------------

<b>PROPIETARIO</b> Bajoaragonés Gestión, S.L.	<b>USO</b> Privado	<b>USUARIO</b> Campistas
--	-----------------------	-----------------------------

**SITUACIÓN ADMINISTRATIVA**

<b>Nº EXPEDIENTE</b> 2000.O.1544	<b>ESTADO EXPEDIENTE</b> Autorizado
-------------------------------------	--

**DESCRIPCIÓN DEL EMBARCADERO, ELEMENTOS**

Pantalán  
Embarcadero

Rampa  
Sin instalaciones

<b>ACCESO</b> Barrera	<b>PRESENCIA DE MEJILLÓN CEBRA</b> SI
--------------------------	--

**OBSERVACIONES**

Instalaciones con estación de desinfección de embarcaciones.



Instalaciones Lake Caspe.



VALCOMUNA

<b>UBICACIÓN</b> Embalse Mequinenza	<b>TERMINO MUNICIPAL</b> Caspe	<b>PROVINCIA</b> Zaragoza
<b>PROPIETARIO</b> Ninguno	<b>USO</b> Público	<b>USUARIO</b> Incontrolado
<b>SITUACIÓN ADMINISTRATIVA</b>		
<b>Nº EXPEDIENTE</b>	<b>ESTADO EXPEDIENTE</b>	
<b>DESCRIPCIÓN DEL EMBARCADERO, ELEMENTOS</b>		
<input type="checkbox"/> Pantalán Embarcadero	<input type="checkbox"/> Rampa Sin instalaciones	
<input type="checkbox"/>	<input checked="" type="checkbox"/>	
<b>ACCESO</b> Libre	<b>PRESENCIA DE MEJILLÓN CEBRA</b> SI	

OBSERVACIONES

Acceso a pie de carretera con señalización.



Acceso señalizado.



MAS DE LA PUNTA

<b>UBICACIÓN</b> Embalse Mequinenza	<b>TERMINO MUNICIPAL</b> Caspe	<b>PROVINCIA</b> Zaragoza
<b>PROPIETARIO</b> Ayuntamiento Caspe	<b>USO</b> Público	<b>USUARIO</b> Incontrolado
<b>SITUACIÓN ADMINISTRATIVA</b>		

<b>Nº EXPEDIENTE</b>	<b>ESTADO EXPEDIENTE</b>

**DESCRIPCIÓN DEL EMBARCADERO, ELEMENTOS**

Pantalán  
Embarcadero

Rampa  
Sin instalaciones

<b>ACCESO</b> Libre	<b>PRESENCIA DE MEJILLÓN CEBRA</b> SI
------------------------	--

**OBSERVACIONES**

Zona con instalaciones de recreo con mucha actividad de remolques.



Señalización



Acceso a la orilla



**VALCUERNA**

<b>UBICACIÓN</b> Embalse Mequinenza	<b>TERMINO MUNICIPAL</b> Fraga	<b>PROVINCIA</b> Huesca
<b>PROPIETARIO</b> Ninguno	<b>USO</b> Público	<b>USUARIO</b> Controlado
<b>SITUACIÓN ADMINISTRATIVA</b>		

<b>Nº EXPEDIENTE</b>	<b>ESTADO EXPEDIENTE</b>

**DESCRIPCIÓN DEL EMBARCADERO, ELEMENTOS**

Pantalán  
Embarcadero

Rampa  
Sin instalaciones

<b>ACCESO</b> Cerrado	<b>PRESENCIA DE MEJILLÓN CEBRA</b> SI
--------------------------	--

**OBSERVACIONES**

Diversas zonas con acceso al embalse y con refugio para pescadores.



23.9.2004

Panorámica de la Valcuerna.





**LIBEROLA**

<b>UBICACIÓN</b> Embalse Mequinenza	<b>TERMINO MUNICIPAL</b> Fraga	<b>PROVINCIA</b> Huesca
--	-----------------------------------	----------------------------

<b>PROPIETARIO</b> Ninguno	<b>USO</b> Público	<b>USUARIO</b> Controlado
-------------------------------	-----------------------	------------------------------

**SITUACIÓN ADMINISTRATIVA**

<b>Nº EXPEDIENTE</b>	<b>ESTADO EXPEDIENTE</b>
----------------------	--------------------------

**DESCRIPCIÓN DEL EMBARCADERO, ELEMENTOS**

Pantalán  
Embarcadero

Rampa  
Sin instalaciones

<b>ACCESO</b> Cerrado	<b>PRESENCIA DE MEJILLÓN CEBRA</b> SI
--------------------------	--

**OBSERVACIONES**

El acceso es de difícil tránsito y actualmente permanece cortado.



Refugio pescadores




Acceso Cortado



**LOS TAPIOLES**

<b>UBICACIÓN</b> Embalse Mequinenza	<b>TERMINO MUNICIPAL</b> Mequinenza	<b>PROVINCIA</b> Zaragoza
<b>PROPIETARIO</b> Ninguno	<b>USO</b> Público	<b>USUARIO</b> Incontrolado
<b>SITUACIÓN ADMINISTRATIVA</b>		
<b>Nº EXPEDIENTE</b>	<b>ESTADO EXPEDIENTE</b>	
<b>DESCRIPCIÓN DEL EMBARCADERO, ELEMENTOS</b>		
<input type="checkbox"/> Pantalán <input type="checkbox"/> Embarcadero	<input type="checkbox"/> Rampa <input checked="" type="checkbox"/> Sin instalaciones	
<b>ACCESO</b> Libre	<b>PRESENCIA DE MEJILLÓN CEBRA</b> SI	

<b>OBSERVACIONES</b>
<p>Acceso muy difícil.</p>  <p style="text-align: right; color: red;">21 9 2004</p> <p style="text-align: center;">Acceso Cortado y señalizado.</p>



**CABISTANY**

<b>UBICACIÓN</b> Embalse Mequinenza	<b>TERMINO MUNICIPAL</b> Mequinenza	<b>PROVINCIA</b> Zaragoza
--	--	------------------------------

<b>PROPIETARIO</b> Carlos Cabistany Asín	<b>USO</b> Privado	<b>USUARIO</b> Bavarian Guiding Service España
---	-----------------------	---

**SITUACIÓN ADMINISTRATIVA**

<b>Nº EXPEDIENTE</b> 1996.O.1490	<b>ESTADO EXPEDIENTE</b> Autorizado
-------------------------------------	--

**DESCRIPCIÓN DEL EMBARCADERO, ELEMENTOS**

Pantalán  
Embarcadero

Rampa  
Sin instalaciones

<b>ACCESO</b> Restringido	<b>PRESENCIA DE MEJILLÓN CEBRA</b> SI
------------------------------	--

**OBSERVACIONES**



Acceso a pantalán.-



**TAMARIU**

<b>UBICACIÓN</b> Embalse Mequinenza	<b>TERMINO MUNICIPAL</b> Mequinenza	<b>PROVINCIA</b> Zaragoza
--	--	------------------------------

<b>PROPIETARIO</b> Ayuntamiento Mequinenza	<b>USO</b> Público	<b>USUARIO</b> Incontrolado
---	-----------------------	--------------------------------

**SITUACIÓN ADMINISTRATIVA**

<b>Nº EXPEDIENTE</b>	<b>ESTADO EXPEDIENTE</b>
----------------------	--------------------------

**DESCRIPCIÓN DEL EMBARCADERO, ELEMENTOS**

<input type="checkbox"/>	Pantalán Embarcadero	<input checked="" type="checkbox"/>	Rampa Sin instalaciones
--------------------------	----------------------	-------------------------------------	-------------------------

<b>ACCESO</b> Cadena	<b>PRESENCIA DE MEJILLÓN CEBRA</b> SI
-------------------------	--

**OBSERVACIONES**

Zona recreativa de fácil y libre acceso.



Acceso señalizado.



Rampa.



MINISTERIO DE  
MEDIO AMBIENTE

CONFEDERACIÓN  
HIDROGRÁFICA  
DEL EBRO

## EMBALSE DE RIBARROJA

## EMBALSE DE RIBARROJA

TITULO	LOCALIZACIÓN			DATOS PROPIEDAD Y USO			ELEMENTOS				Acceso	Pág
	Ubicación	Municipio	Provincia	Propietario	Uso	Usuario	Pantalán	Rampa	Embarc.	Sin Inst.		
Fuïbol	Emb. Ribarroja	Mequinena	Zaragoza	Fuïbol S.L.	Privado	Propietario	X				Libre	1
Paseo Fluvial Mequinena	Emb. Ribarroja	Mequinena	Zaragoza	Aynto Mequinena	Público	Incontrolado		X			Cadena	2
Bavarian Guiding Service	Emb. Ribarroja	Mequinena	Zaragoza	Bavarian Guiding	Privado	Propietario	X				Restringido	3
Capri Club	Emb. Ribarroja	Mequinena	Zaragoza	Capri Club	Privado	Socios	X	X	X		Barrera	4
Camping Bellavista	Emb. Ribarroja	Mequinena	Zaragoza	Mequinena Caan SL	Privado	Camping	X				Restringido	5
Zellweger	Emb. Ribarroja	Mequinena	Zaragoza	Andreas Zellweger	Privado	Bavarian Guiding	X				Restringido	6
Hans Slowik	Emb. Ribarroja	Mequinena	Zaragoza	Hans Slowik	Privado	Propietario		X	X		Libre	7
Rancho del Ebro	Emb. Ribarroja	Mequinena	Zaragoza	"Rancho del Ebro"	Privado	Propietario	X	X			Libre	8
Almatret	Emb. Ribarroja	Almatret	Lleida	Soc. Pesca Almatret	Público	Incontrolado	X	X			Libre	9
Wels Camp	Matarraña	Fayón	Zaragoza	Wels Camp Matarranya	Privado	Propietario	X				Restringido	10
La Reixaga	Matarraña	Fayon	Zaragoza	Aynto Fayón	Público	Sociedad Pesca	X	X			Cadena	11
Fayón Fishing	Matarraña	Fayón	Zaragoza	Fayón Fishing	Privado	Propietario	X	X			Cadena	12
Matarraña	Matarraña	Fayón	Zaragoza	Ninguno	Público	Incontrolado				X	Libre	13
Pobla de Massaluca	Matarraña	Pobla Massaluca	Tarragona	Aynto Pobla de Massaluca	Público	Incontrolado	X				Libre	14
Angelreisen Ibérica	Emb. Ribarroja	Ribarroja d'Ebre	Tarragona	Angelreisen Ibérica SL	Privado	Propietario	X	X	X		Restringido	15
Badia Tucana	Emb. Ribarroja	Ribarroja d'Ebre	Tarragona	Promo. Turíst. Fluv. S.A.	Privado	Propietario	X		X		Restringido	16
Sobrepresa Ribarroja	Emb. Ribarroja	Ribarroja d'Ebre	Tarragona	Ninguno	Público	Incontrolado				X	Libre	17



FUIBOL

<b>UBICACIÓN</b> Embalse Ribarroja	<b>TERMINO MUNICIPAL</b> Mequinenza	<b>PROVINCIA</b> Zaragoza
<b>PROPIETARIO</b> Fuibol S.L.	<b>USO</b> Privado	<b>USUARIO</b> Propietario
<b>SITUACIÓN ADMINISTRATIVA</b>		

<b>Nº EXPEDIENTE</b> 2000.O.1250	<b>ESTADO EXPEDIENTE</b> En trámite
-------------------------------------	--

**DESCRIPCIÓN DEL EMBARCADERO, ELEMENTOS**

Pantalán Embarcadero

Rampa Sin instalaciones

<b>ACCESO</b> Libre	<b>PRESENCIA DE MEJILLÓN CEBRA</b> SI
------------------------	--

**OBSERVACIONES**

Junto al camping "Octogesa".



Pantalán.



**PASEO FLUVIAL MEQUINENZA**

<b>UBICACIÓN</b> Embalse Ribarroja	<b>TERMINO MUNICIPAL</b> Mequinenza	<b>PROVINCIA</b> Zaragoza
<b>PROPIETARIO</b> Ayuntamiento Mequinenza	<b>USO</b> Público	<b>USUARIO</b> Incontrolado
<b>SITUACIÓN ADMINISTRATIVA</b>		
<b>Nº EXPEDIENTE</b> 2004.O.559	<b>ESTADO EXPEDIENTE</b> En trámite	
<b>DESCRIPCIÓN DEL EMBARCADERO, ELEMENTOS</b>		
<input type="checkbox"/> Pantalán <input type="checkbox"/> Embarcadero	<input checked="" type="checkbox"/> Rampa <input type="checkbox"/> Sin instalaciones	
<b>ACCESO</b> Cadena	<b>PRESENCIA DE MEJILLÓN CEBRA</b> SI	

**OBSERVACIONES**

Junto al camping "Octogesa".



Rampa con cadena.





**BAVARIAN GUIDING SERVICE**

<b>UBICACIÓN</b> Embalse de Ribarroja	<b>TERMINO MUNICIPAL</b> Mequinenza	<b>PROVINCIA</b> Zaragoza
<b>PROPIETARIO</b> Bavarian Guiding Service	<b>USO</b> Privado	<b>USUARIO</b> Propietario
<b>SITUACIÓN ADMINISTRATIVA</b>		

<b>Nº EXPEDIENTE</b> 1998.O.2137	<b>ESTADO EXPEDIENTE</b> Autorizado
-------------------------------------	--

**DESCRIPCIÓN DEL EMBARCADERO, ELEMENTOS**

Pantalán  
Embarcadero

Rampa  
Sin instalaciones

<b>ACCESO</b> Restringido	<b>PRESENCIA DE MEJILLÓN CEBRA</b> SI
------------------------------	--

**OBSERVACIONES**



Pantalán



**CAPRI CLUB**

<b>UBICACIÓN</b> Embalse Ribarroja	<b>TERMINO MUNICIPAL</b> Mequinenza	<b>PROVINCIA</b> Zaragoza
<b>PROPIETARIO</b> Capri Club	<b>USO</b> Privado	<b>USUARIO</b> Socios
<b>SITUACIÓN ADMINISTRATIVA</b>		

<b>Nº EXPEDIENTE</b> 1991.O.1195	<b>ESTADO EXPEDIENTE</b> Autorizado
-------------------------------------	--

**DESCRIPCIÓN DEL EMBARCADERO, ELEMENTOS**

<input checked="" type="checkbox"/>
<input checked="" type="checkbox"/>

Pantalán  
Embarcadero

<input checked="" type="checkbox"/>
<input type="checkbox"/>

Rampa  
Sin instalaciones

<b>ACCESO</b> Barrera	<b>PRESENCIA DE MEJILLÓN CEBRA</b> SI
--------------------------	--

**OBSERVACIONES**

Instalaciones controladas por el Club Náutico.



Acceso a rampa



Pantales y embarcadero.



BELLAVISTA (Camping)

<b>UBICACIÓN</b> Embalse Ribarroja	<b>TERMINO MUNICIPAL</b> Mequinenza	<b>PROVINCIA</b> Zaragoza
---------------------------------------	--	------------------------------

<b>PROPIETARIO</b> Mequinenza Caan S.L.	<b>USO</b> Privado	<b>USUARIO</b> Camping Bellavista
--	-----------------------	--------------------------------------

**SITUACIÓN ADMINISTRATIVA**

<b>Nº EXPEDIENTE</b> 1997.O.1715	<b>ESTADO EXPEDIENTE</b> Autorizado
-------------------------------------	--

**DESCRIPCIÓN DEL EMBARCADERO, ELEMENTOS**

Pantalán Embarcadero

Rampa Sin instalaciones

<b>ACCESO</b> Restringido
------------------------------

<b>PRESENCIA DE MEJILLÓN CEBRA</b> SI
--

**OBSERVACIONES**



21 9 2004

Pantalán



**ZELLWEGER**

<b>UBICACIÓN</b> Embalse Ribarroja	<b>TERMINO MUNICIPAL</b> Mequinenza	<b>PROVINCIA</b> Zaragoza
<b>PROPIETARIO</b> Andreas Zellweger	<b>USO</b> Privado	<b>USUARIO</b> Bavarian Guiding Service
<b>SITUACIÓN ADMINISTRATIVA</b>		

<b>Nº EXPEDIENTE</b> 1999.O.1282	<b>ESTADO EXPEDIENTE</b> En trámite
-------------------------------------	--

**DESCRIPCIÓN DEL EMBARCADERO, ELEMENTOS**

Pantalán Embarcadero

Rampa Sin instalaciones

<b>ACCESO</b> Restringido	<b>PRESENCIA DE MEJILLÓN CEBRA</b> SI
------------------------------	--

**OBSERVACIONES**



Pantalanes.



**HANS SLOWIK**

<b>UBICACIÓN</b> Embalse Ribarroja	<b>TERMINO MUNICIPAL</b> Mequinenza	<b>PROVINCIA</b> Zaragoza
---------------------------------------	--	------------------------------

<b>PROPIETARIO</b> Hans Slowik	<b>USO</b> Privado	<b>USUARIO</b> Propietario
-----------------------------------	-----------------------	-------------------------------

**SITUACIÓN ADMINISTRATIVA**

<b>Nº EXPEDIENTE</b> 2003.O. 789	<b>ESTADO EXPEDIENTE</b> En trámite
-------------------------------------	--

**DESCRIPCIÓN DEL EMBARCADERO, ELEMENTOS**

Pantalán  
Embarcadero

Rampa  
Sin instalaciones

<b>ACCESO</b> Libre
------------------------

<b>PRESENCIA DE MEJILLÓN CEBRA</b> SI
--

**OBSERVACIONES**

Instalación particular sin medidas de control.



21 9 2004

Rampa y pantalanes.



**EL RANCHO DEL EBRO**

<b>UBICACIÓN</b> Embalse Ribarroja	<b>TERMINO MUNICIPAL</b> Mequinenza	<b>PROVINCIA</b> Zaragoza
---------------------------------------	--	------------------------------

<b>PROPIETARIO</b> Camping "El Rancho del Ebro"	<b>USO</b> Privado	<b>USUARIO</b> Propietario
--	-----------------------	-------------------------------

**SITUACIÓN ADMINISTRATIVA**

<b>Nº EXPEDIENTE</b> 1995.O.1348	<b>ESTADO EXPEDIENTE</b> En trámite
-------------------------------------	--

**DESCRIPCIÓN DEL EMBARCADERO, ELEMENTOS**

Pantalán  
Embarcadero

Rampa  
Sin instalaciones

<b>ACCESO</b> Libre	<b>PRESENCIA DE MEJILLÓN CEBRA</b> SI
------------------------	--

**OBSERVACIONES**

Instalación particular sin medidas de control.



Rampa y pantalán.



**ALMATRET**

<b>UBICACIÓN</b> Embalse Ribarroja	<b>TERMINO MUNICIPAL</b> Almatret	<b>PROVINCIA</b> Lleida
<b>PROPIETARIO</b> S. Pesca y Nav. Dep. Almatret	<b>USO</b> Público	<b>USUARIO</b> Incontrolado
<b>SITUACIÓN ADMINISTRATIVA</b>		

<b>Nº EXPEDIENTE</b> 2002.O.1175	<b>ESTADO EXPEDIENTE</b> Autorizado
-------------------------------------	--

**DESCRIPCIÓN DEL EMBARCADERO, ELEMENTOS**

Pantalán  
 Embarcadero

Rampa  
 Sin instalaciones

<b>ACCESO</b> Libre	<b>PRESENCIA DE MEJILLÓN CEBRA</b> SI
------------------------	--

**OBSERVACIONES**

Acceso difícil desde Mequinenza.



Rampa



Pantalán



**WELS CAMP**

<b>UBICACIÓN</b> Matarraña	<b>TERMINO MUNICIPAL</b> Fayón	<b>PROVINCIA</b> Zaragoza
<b>PROPIETARIO</b> Wels Camp Matarraña	<b>USO</b> Privado	<b>USUARIO</b> Propietario
<b>SITUACIÓN ADMINISTRATIVA</b>		

<b>Nº EXPEDIENTE</b> 1996.O.1253	<b>ESTADO EXPEDIENTE</b> En trámite
-------------------------------------	--

**DESCRIPCIÓN DEL EMBARCADERO, ELEMENTOS**

Pantalán  
Embarcadero

Rampa  
Sin instalaciones

<b>ACCESO</b> Restringido	<b>PRESENCIA DE MEJILLÓN CEBRA</b> SI
------------------------------	--

**OBSERVACIONES**



Pantalán y zona de botadura.



Pantalanes





**LA REIXAGA**

<b>UBICACIÓN</b> Matarraña	<b>TERMINO MUNICIPAL</b> Fayón	<b>PROVINCIA</b> Zaragoza
<b>PROPIETARIO</b> Ayuntamiento de Fayón	<b>USO</b> Público	<b>USUARIO</b> Sociedad de Pesca "La Reixaga"

**SITUACIÓN ADMINISTRATIVA**

<b>Nº EXPEDIENTE</b> 1997.O.1337	<b>ESTADO EXPEDIENTE</b> Autorizado
-------------------------------------	--

**DESCRIPCIÓN DEL EMBARCADERO, ELEMENTOS**

Pantalán Embarcadero

Rampa Sin instalaciones

<b>ACCESO</b> Cadena	<b>PRESENCIA DE MEJILLÓN CEBRA</b> SI
-------------------------	--

**OBSERVACIONES**



Rampa



Pantalanes



**FAYÓN FISHING**

<b>UBICACIÓN</b> Matarraña	<b>TERMINO MUNICIPAL</b> Fayón	<b>PROVINCIA</b> Zaragoza
<b>PROPIETARIO</b> Fayón Fishing	<b>USO</b> Privado	<b>USUARIO</b> Propietario
<b>SITUACIÓN ADMINISTRATIVA</b>		

<b>Nº EXPEDIENTE</b> 1997.O.1338	<b>ESTADO EXPEDIENTE</b> En trámite
-------------------------------------	--

**DESCRIPCIÓN DEL EMBARCADERO, ELEMENTOS**

Pantalán  
Embarcadero

Rampa  
Sin instalaciones

<b>ACCESO</b> Cadena	<b>PRESENCIA DE MEJILLÓN CEBRA</b> SI
-------------------------	--

**OBSERVACIONES**

Acceso restringido con cadena.



Pantalán y rampa



**MATARRAÑA**

<b>UBICACIÓN</b> Matarraña	<b>TERMINO MUNICIPAL</b> Fayón	<b>PROVINCIA</b> Zaragoza
<b>PROPIETARIO</b> Ninguno	<b>USO</b> Público	<b>USUARIO</b> Incontrolado
<b>SITUACIÓN ADMINISTRATIVA</b>		
<b>Nº EXPEDIENTE</b>	<b>ESTADO EXPEDIENTE</b>	
<b>DESCRIPCIÓN DEL EMBARCADERO, ELEMENTOS</b>		
<input type="checkbox"/> Pantalán <input type="checkbox"/> Embarcadero	<input type="checkbox"/> Rampa <input checked="" type="checkbox"/> Sin instalaciones	
<b>ACCESO</b> Libre	<b>PRESENCIA DE MEJILLÓN CEBRA</b> SI	

**OBSERVACIONES**

Fácil acceso, a pie de camino.



Acceso a la orilla



**LA POBLA DE MASSALUCA**

<b>UBICACIÓN</b> Matarraña	<b>TERMINO MUNICIPAL</b> La Poba de Massaluca	<b>PROVINCIA</b> Tarragona
-------------------------------	--	-------------------------------

<b>PROPIETARIO</b> Aynto. La Poba de Massaluca	<b>USO</b> Público	<b>USUARIO</b> Incontrolado
---	-----------------------	--------------------------------

**SITUACIÓN ADMINISTRATIVA**

<b>Nº EXPEDIENTE</b> 1994.O.1758	<b>ESTADO EXPEDIENTE</b> Autorizado
-------------------------------------	--

**DESCRIPCIÓN DEL EMBARCADERO, ELEMENTOS**

Pantalán  
Embarcadero

Rampa  
Sin instalaciones

<b>ACCESO</b> Libre	<b>PRESENCIA DE MEJILLÓN CEBRA</b> SI
------------------------	--

**OBSERVACIONES**

Actualmente se está construyendo una valla perimetral.



Pantalanes



**ANGELREISEN IBERICA**

<b>UBICACIÓN</b> Embalse de Ribarroja	<b>TERMINO MUNICIPAL</b> Ribarroja d'Ebre	<b>PROVINCIA</b> Tarragona
--	--	-------------------------------

<b>PROPIETARIO</b> Angelreisen Ibérica	<b>USO</b> Privado	<b>USUARIO</b> Propietario
---	-----------------------	-------------------------------

**SITUACIÓN ADMINISTRATIVA**

<b>Nº EXPEDIENTE</b> 2001.O.1655	<b>ESTADO EXPEDIENTE</b> Autorizado
-------------------------------------	--

**DESCRIPCIÓN DEL EMBARCADERO, ELEMENTOS**

<input checked="" type="checkbox"/>
<input checked="" type="checkbox"/>

Pantalán  
Embarcadero

<input checked="" type="checkbox"/>
<input type="checkbox"/>

Rampa  
Sin instalaciones

<b>ACCESO</b> Restringido	<b>PRESENCIA DE MEJILLÓN CEBRA</b> SI
------------------------------	--

**OBSERVACIONES**



Rampa



Pantalán



Pantalanes



Pantalanes y rampa



**BADIA TUCANA**

<b>UBICACIÓN</b> Embalse de Ribarroja	<b>TERMINO MUNICIPAL</b> Ribarroja d'Ebre	<b>PROVINCIA</b> Tarragona
--	--	-------------------------------

<b>PROPIETARIO</b> Promo. Turísticas Fluviales S.A.	<b>USO</b> Privado	<b>USUARIO</b> Propietario
--	-----------------------	-------------------------------

**SITUACIÓN ADMINISTRATIVA**

<b>Nº EXPEDIENTE</b> 1996.O.1111	<b>ESTADO EXPEDIENTE</b> En trámite
-------------------------------------	--

**DESCRIPCIÓN DEL EMBARCADERO, ELEMENTOS**

<input checked="" type="checkbox"/>
<input checked="" type="checkbox"/>

Pantalán  
Embarcadero

<input type="checkbox"/>
<input type="checkbox"/>

Rampa  
Sin instalaciones

<b>ACCESO</b> Restringido	<b>PRESENCIA DE MEJILLÓN CEBRA</b> SI
------------------------------	--

**OBSERVACIONES**

La botadura de embarcaciones se realiza por medio de grúa.



Embarcadero.



SOBREPRESA DE RIBARROJA

<b>UBICACIÓN</b> Embalse de Ribarroja	<b>TERMINO MUNICIPAL</b> Ribarroja d'Ebre	<b>PROVINCIA</b> Tarragona
--	--	-------------------------------

<b>PROPIETARIO</b> Ninguno	<b>USO</b> Público	<b>USUARIO</b> Incontrolado
-------------------------------	-----------------------	--------------------------------

**SITUACIÓN ADMINISTRATIVA**

<b>Nº EXPEDIENTE</b>	<b>ESTADO EXPEDIENTE</b>
----------------------	--------------------------

**DESCRIPCIÓN DEL EMBARCADERO, ELEMENTOS**

Pantalán Embarcadero

Rampa Sin instalaciones

<b>ACCESO</b> Libre	<b>PRESENCIA DE MEJILLÓN CEBRA</b> SI
------------------------	--

**OBSERVACIONES**

Zona con puestos para pesca deportiva.



Señalización



Acceso por orilla



MINISTERIO DE  
MEDIO AMBIENTE

CONFEDERACIÓN  
HIDROGRÁFICA  
DEL EBRO

## EMBALSE DE FLIX



## EMBALSE DE FLIX

TITULO	LOCALIZACIÓN			DATOS PROPIEDAD Y USO				ELEMENTOS				Acceso	Pág
	Ubicación	Municipio	Provincia	Propietario	Uso	Usuario	Pantalán	Rampa	Embarc.	Sin Inst.			
Puerto Fluvial de Ribarroja	Embalse de Flix	Ribarroja d'Ebre	Tarragona	Aynto Ribarroja d'Ebre	Público	Restringido	X	X				Barrera	1
Club Náutico de Ribarroja	Embalse de Flix	Ribarroja d'Ebre	Tarragona	Club Náutico de Ribarroja	Privado	Socios	X					Barrera	2
Erkimia	Embalse de Flix	Flix	Tarragona	Ercros Industrial S.A.	Privado	Propietario		X				Cadena	3
Sobrepresa de Flix	Embalse de Flix	Flix	Tarragona	Ninguno	Público	Incontrolado					X	Libre	4



**PUERTO FLUVIAL DE RIBARROJA**

<b>UBICACIÓN</b> Embalse de Flix	<b>TERMINO MUNICIPAL</b> Ribarroja d'Ebre	<b>PROVINCIA</b> Tarragona
-------------------------------------	--	-------------------------------

<b>PROPIETARIO</b> Aynto. Ribarroja d'Ebre	<b>USO</b> Público	<b>USUARIO</b> Empresas y particulares
---	-----------------------	---

**SITUACIÓN ADMINISTRATIVA**

<b>Nº EXPEDIENTE</b> 2000.O.1997	<b>ESTADO EXPEDIENTE</b> En trámite
-------------------------------------	--

**DESCRIPCIÓN DEL EMBARCADERO, ELEMENTOS**

<input checked="" type="checkbox"/>	Pantalán	<input checked="" type="checkbox"/>	Rampa
<input type="checkbox"/>	Embarcadero	<input type="checkbox"/>	Sin instalaciones

<b>ACCESO</b> Barrera	<b>PRESENCIA DE MEJILLÓN CEBRA</b> SI
--------------------------	--

**OBSERVACIONES**



Señalización y rampa



Pantalán



**CLUB NÁUTICO DE RIBARROJA**

<b>UBICACIÓN</b> Embalse de Flix	<b>TERMINO MUNICIPAL</b> Ribarroja d'Ebre	<b>PROVINCIA</b> Tarragona
-------------------------------------	--	-------------------------------

<b>PROPIETARIO</b> Club Náutico Ribarroja	<b>USO</b> Privado	<b>USUARIO</b> Socios
--	-----------------------	--------------------------

**SITUACIÓN ADMINISTRATIVA**

<b>Nº EXPEDIENTE</b> 2000.O.1997	<b>ESTADO EXPEDIENTE</b> En trámite
-------------------------------------	--

**DESCRIPCIÓN DEL EMBARCADERO, ELEMENTOS**

<input checked="" type="checkbox"/>	Pantalán Embarcadero	<input type="checkbox"/>	Rampa Sin instalaciones
-------------------------------------	----------------------	--------------------------	-------------------------

<b>ACCESO</b> Barreras	<b>PRESENCIA DE MEJILLÓN CEBRA</b> SI
---------------------------	--

**OBSERVACIONES**

Instalaciones del club náutico, con grúa para botar embarcaciones.



Acceso a club náutico



Grúa y pantalanes del club náutico



**ERKIMIA**

<b>UBICACIÓN</b> Embalse de Flix	<b>TERMINO MUNICIPAL</b> Ribarroja d'Ebre	<b>PROVINCIA</b> Tarragona
-------------------------------------	--	-------------------------------

<b>PROPIETARIO</b> Ercros Industrial S.A.	<b>USO</b> Privado	<b>USUARIO</b> Erkimia
--	-----------------------	---------------------------

**SITUACIÓN ADMINISTRATIVA**

<b>Nº EXPEDIENTE</b> 2003.O.168	<b>ESTADO EXPEDIENTE</b> Autorizado
------------------------------------	--

**DESCRIPCIÓN DEL EMBARCADERO, ELEMENTOS**

Pantalán  
Embarcadero

Rampa  
Sin instalaciones

<b>ACCESO</b> Cadena	<b>PRESENCIA DE MEJILLÓN CEBRA</b> SI
-------------------------	--

**OBSERVACIONES**

Zona con rampa y cadena para uso propio.



Señalización y rampa con cadena



**SOBREPRESA DE FLIX**

<b>UBICACIÓN</b> Embalse de Flix	<b>TERMINO MUNICIPAL</b> Flix	<b>PROVINCIA</b> Tarragona
<b>PROPIETARIO</b> Ninguno.	<b>USO</b> Público	<b>USUARIO</b> Incontrolado
<b>SITUACIÓN ADMINISTRATIVA</b>		
<b>Nº EXPEDIENTE</b>	<b>ESTADO EXPEDIENTE</b>	
<b>DESCRIPCIÓN DEL EMBARCADERO, ELEMENTOS</b>		
<input type="checkbox"/> Pantalán	<input type="checkbox"/> Rampa	
<input type="checkbox"/> Embarcadero	<input checked="" type="checkbox"/> Sin instalaciones	
<b>ACCESO</b> Libre	<b>PRESENCIA DE MEJILLÓN CEBRA</b> SI	

**OBSERVACIONES**

Acceso próximo al camino que lleva a la reserva natural de Sebes. Sólo utilizable para barcas de pequeña envergadura.



Señalización y rampa con cadena



MINISTERIO DE  
MEDIO AMBIENTE

CONFEDERACIÓN  
HIDROGRÁFICA  
DEL EBRO

## TRAMO INFERIOR DEL EBRO

## TRAMO INFERIOR DEL EBRO

TITULO	LOCALIZACIÓN			DATOS PROPIEDAD Y USO			ELEMENTOS				Acceso	Pág
	Ubicación	Municipio	Provincia	Propietario	Uso	Usuario	Pantalán	Rampa	Embarc.	Sin Inst.		
Club Naút Flix	Rio Ebro	Flix	Tarragona	Club Náutico Flix	Privado	Club Náutico Flix	X				Libre	1
Ascó	Rio Ebro	Ascó	Tarragona	Ninguno	Público	Incontrolado		X	X		Libre	2
Vinebre	Rio Ebro	Vinebre	Tarragona	Ninguno	Público	Incontrolado		X	X		Libre	3
Garcia	Rio Ebro	Garcia	Tarragona	Ayuntamiento de García	Público	Autorizados por Ayto García				X	Libre	4
García Paso de barca	Rio Ebro	Garcia	Tarragona	Ninguno	Público	Incontrolado		X			Libre	5
Mora la Nova	Rio Ebro	Mora la Nova	Tarragona	Generalitat de Catalunya	Público	Incontrolado		X	X		Libre	6
Mora de Ebro	Rio Ebro	Mora de Ebro	Tarragona	Generalitat de Catalunya	Público	Incontrolado	X			X	Libre	7
Benissanet	Rio Ebro	Benissanet	Tarragona	Generalitat de Catalunya	Público	Controlado		X	X		Cerrado	8
Ginestar	Rio Ebro	Ginestar	Tarragona	Generalitat de Catalunya	Público	Controlado		X	X		Cerrado	9
Miravet	Rio Ebro	Miravet	Tarragona	Generalitat de Catalunya	Público	Controlado		X	X		Cerrado	10
Paso de Barca Benifallet	Rio Ebro	Benifallet	Tarragona	Ninguno	Público	Incontrolado		X			Libre	11
Benifallet	Rio Ebro	Benifallet	Tarragona	Generalitat de Catalunya	Público	Incontrolado				X	Libre	12
Resclusa de Xerta	Rio Ebro	Xerta	Tarragona	Generalitat de Catalunya	Público	Incontrolado				X	Libre	13
Xerta	Rio Ebro	Xerta	Tarragona	Generalitat de Catalunya	Público	Incontrolado		X	X		Libre	14
Tivenys	Rio Ebro	Tivenys	Tarragona	Generalitat de Catalunya	Público	Incontrolado				X	Libre	15
Aldover	Rio Ebro	Aldover	Tarragona	Generalitat de Catalunya	Público	Controlado	X	X			Cerrado	16
Bitem	Rio Ebro	Bitem	Tarragona	Generalitat de Catalunya	Público	Incontrolado				X	Libre	17
Jesús	Rio Ebro	Tortosa	Tarragona	Generalitat de Catalunya	Público	Incontrolado				X	Libre	18
Tortosa	Rio Ebro	Tortosa	Tarragona	Generalitat de Catalunya	Público	Incontrolado		X	X		Libre	19
Vinallop	Rio Ebro	Tortosa	Tarragona	Generalitat de Catalunya	Público	Incontrolado				X	Libre	20
Campredo	Rio Ebro	Campredo	Tarragona	Generalitat de Catalunya	Público	Incontrolado				X	Libre	21
La Aldea	Rio Ebro	La Aldea	Tarragona	Generalitat de Catalunya	Público	Incontrolado				X	Libre	22
Amposta	Rio Ebro	Amposta	Tarragona	Generalitat de Catalunya	Público	Incontrolado		X	X		Puerta	23
Club Náutico Amposta	Rio Ebro	Amposta	Tarragona	Club Náutico Amposta	Privado	Incontrolado	X				Libre	24
Amposta	Rio Ebro	Amposta	Tarragona	Generalitat de Catalunya	Público	Incontrolado				X	Libre	25



CLUB NÁUTICO DE FLIX

<b>UBICACIÓN</b> Río Ebro	<b>TERMINO MUNICIPAL</b> Flix	<b>PROVINCIA</b> Tarragona
<b>PROPIETARIO</b> Club Náutico Flix	<b>USO</b> Privado	<b>USUARIO</b> Club Náutico Flix
<b>SITUACIÓN ADMINISTRATIVA</b>		
<b>Nº EXPEDIENTE</b>	<b>ESTADO EXPEDIENTE</b>	
<b>DESCRIPCIÓN DEL EMBARCADERO, ELEMENTOS</b>		
<input checked="" type="checkbox"/> Pantalán Embarcadero	<input type="checkbox"/> Rampa Sin instalaciones	
<b>ACCESO</b> Libre	<b>PRESENCIA DE MEJILLÓN CEBRA</b> SI	

OBSERVACIONES



Pantalán





ASCÓ

<b>UBICACIÓN</b> Río Ebro	<b>TERMINO MUNICIPAL</b> Ascó	<b>PROVINCIA</b> Tarragona
<b>PROPIETARIO</b> Ninguno	<b>USO</b> Público	<b>USUARIO</b> Incontrolado
<b>SITUACIÓN ADMINISTRATIVA</b>		
<b>Nº EXPEDIENTE</b>	<b>ESTADO EXPEDIENTE</b>	
<b>DESCRIPCIÓN DEL EMBARCADERO, ELEMENTOS</b>		
<input checked="" type="checkbox"/> Pantalán Embarcadero	<input checked="" type="checkbox"/> Rampa	<input type="checkbox"/> Sin instalaciones
<b>ACCESO</b> Libre	<b>PRESENCIA DE MEJILLÓN CEBRA</b> SI	

OBSERVACIONES

Antiguo paso de barca junto al cual se ha habilitado un embarcadero.



Rampa y embarcadero.



VINEBRE

<b>UBICACIÓN</b> Río Ebro	<b>TERMINO MUNICIPAL</b> Vinebre	<b>PROVINCIA</b> Tarragona
<b>PROPIETARIO</b> Ninguno	<b>USO</b> Público	<b>USUARIO</b> Incontrolado
<b>SITUACIÓN ADMINISTRATIVA</b>		
<b>Nº EXPEDIENTE</b>	<b>ESTADO EXPEDIENTE</b>	
<b>DESCRIPCIÓN DEL EMBARCADERO, ELEMENTOS</b>		
<input type="checkbox"/> Pantalán <input checked="" type="checkbox"/> Embarcadero	<input checked="" type="checkbox"/> Rampa <input type="checkbox"/> Sin instalaciones	
<b>ACCESO</b> Libre	<b>PRESENCIA DE MEJILLÓN CEBRA</b> SI	

OBSERVACIONES

Antiguo paso de barca.



Rampa del paso de barca.



Embarcadero.



MINISTERIO DE  
MEDIO AMBIENTE

CONFEDERACIÓN  
HIDROGRÁFICA  
DEL EBRO

# INFORME DE EMBARCADEROS TRAMO INFERIOR DEL EBRO

## GARCÍA

<b>UBICACIÓN</b> Río Ebro	<b>TERMINO MUNICIPAL</b> García	<b>PROVINCIA</b> Tarragona
------------------------------	------------------------------------	-------------------------------

<b>PROPIETARIO</b> Ayuntamiento García	<b>USO</b> Público	<b>USUARIO</b> Autorizados por Aynto. García
---	-----------------------	---

### SITUACIÓN ADMINISTRATIVA

<b>Nº EXPEDIENTE</b> 2004.O.402	<b>ESTADO EXPEDIENTE</b> En trámite
------------------------------------	--

### DESCRIPCIÓN DEL EMBARCADERO, ELEMENTOS

Pantalán  
Embarcadero

Rampa  
Sin instalaciones

<b>ACCESO</b> Libre	<b>PRESENCIA DE MEJILLÓN CEBRA</b> SI
------------------------	--

### OBSERVACIONES



Embarcadero.



PASO DE BARCA GARCIA

<b>UBICACIÓN</b> Río Ebro	<b>TERMINO MUNICIPAL</b> García	<b>PROVINCIA</b> Tarragona
<b>PROPIETARIO</b> Ninguno	<b>USO</b> Público	<b>USUARIO</b> Incontrolado
<b>SITUACIÓN ADMINISTRATIVA</b>		
<b>Nº EXPEDIENTE</b>	<b>ESTADO EXPEDIENTE</b>	
<b>DESCRIPCIÓN DEL EMBARCADERO, ELEMENTOS</b>		
<input type="checkbox"/> Pantalán	<input checked="" type="checkbox"/> Rampa	
<input type="checkbox"/> Embarcadero	<input type="checkbox"/> Sin instalaciones	
<b>ACCESO</b> Libre	<b>PRESENCIA DE MEJILLÓN CEBRA</b> SI	

OBSERVACIONES

Antiguo paso de barca.



Rampa del paso de barca.



**MORA LA NOVA**

<b>UBICACIÓN</b> Río Ebro	<b>TERMINO MUNICIPAL</b> Mora la Nova	<b>PROVINCIA</b> Tarragona
<b>PROPIETARIO</b> Generalitat de Catalunya	<b>USO</b> Público	<b>USUARIO</b> Incontrolado
<b>SITUACIÓN ADMINISTRATIVA</b>		
<b>Nº EXPEDIENTE</b>	<b>ESTADO EXPEDIENTE</b>	
<b>DESCRIPCIÓN DEL EMBARCADERO, ELEMENTOS</b>		
<input checked="" type="checkbox"/> Pantalan <input checked="" type="checkbox"/> Embarcadero	<input checked="" type="checkbox"/> Rampa <input type="checkbox"/> Sin instalaciones	
<b>ACCESO</b> Libre	<b>PRESENCIA DE MEJILLÓN CEBRA</b> SI	

**OBSERVACIONES**



Embarcadero y rampa.



Acceso a rampa



MORA DE EBRO

<b>UBICACIÓN</b> Río Ebro	<b>TERMINO MUNICIPAL</b> Mora de Ebro	<b>PROVINCIA</b> Tarragona
<b>PROPIETARIO</b> Generalitat de Catalunya	<b>USO</b> Público	<b>USUARIO</b> Incontrolado
<b>SITUACIÓN ADMINISTRATIVA</b>		
<b>Nº EXPEDIENTE</b>	<b>ESTADO EXPEDIENTE</b>	
<b>DESCRIPCIÓN DEL EMBARCADERO, ELEMENTOS</b>		
<input checked="" type="checkbox"/> Pantalán	<input type="checkbox"/> Rampa	
<input checked="" type="checkbox"/> Embarcadero	<input type="checkbox"/> Sin instalaciones	
<b>ACCESO</b> Libre	<b>PRESENCIA DE MEJILLÓN CEBRA</b> SI	

OBSERVACIONES

Embarcadero con grúa para botar embarcaciones.



Rampa del paso de barca.



Grúa y embarcaderos.



BENISSANET

<b>UBICACIÓN</b> Río Ebro	<b>TERMINO MUNICIPAL</b> Benissanet	<b>PROVINCIA</b> Tarragona
<b>PROPIETARIO</b> Generalitat de Catalunya	<b>USO</b> Público	<b>USUARIO</b> Controlado
<b>SITUACIÓN ADMINISTRATIVA</b>		
<b>Nº EXPEDIENTE</b>	<b>ESTADO EXPEDIENTE</b>	
<b>DESCRIPCIÓN DEL EMBARCADERO, ELEMENTOS</b>		
<input type="checkbox"/> Pantalán	<input checked="" type="checkbox"/> Rampa	
<input checked="" type="checkbox"/> Embarcadero	<input type="checkbox"/> Sin instalaciones	
<b>ACCESO</b> Cerrado	<b>PRESENCIA DE MEJILLÓN CEBRA</b> SI	

OBSERVACIONES

Acceso a embarcadero libre. La rampa permanece cerrada.



Embarcadero.



Rampa Cerrada.



GINESTAR

<b>UBICACIÓN</b> Río Ebro	<b>TERMINO MUNICIPAL</b> Ginestar	<b>PROVINCIA</b> Tarragona
------------------------------	--------------------------------------	-------------------------------

<b>PROPIETARIO</b> Generalitat de Catalunya	<b>USO</b> Público	<b>USUARIO</b> Controlado
--	-----------------------	------------------------------

**SITUACIÓN ADMINISTRATIVA**

<b>Nº EXPEDIENTE</b>	<b>ESTADO EXPEDIENTE</b>
----------------------	--------------------------

**DESCRIPCIÓN DEL EMBARCADERO, ELEMENTOS**

Pantalán Embarcadero

Rampa Sin instalaciones

<b>ACCESO</b> Cerrado	<b>PRESENCIA DE MEJILLÓN CEBRA</b> SI
--------------------------	--

**OBSERVACIONES**

Acceso a embarcadero libre con instalaciones recreativas. La rampa permanece cerrada.



Embarcadero.



Rampa cerrada.





MIRAVET

<b>UBICACIÓN</b> Río Ebro	<b>TERMINO MUNICIPAL</b> Miravet	<b>PROVINCIA</b> Tarragona
<b>PROPIETARIO</b> Generalitat de Catalunya	<b>USO</b> Público	<b>USUARIO</b> Controlado
<b>SITUACIÓN ADMINISTRATIVA</b>		
<b>Nº EXPEDIENTE</b>	<b>ESTADO EXPEDIENTE</b>	
<b>DESCRIPCIÓN DEL EMBARCADERO, ELEMENTOS</b>		
<input type="checkbox"/> Pantalán	<input checked="" type="checkbox"/> Rampa	
<input checked="" type="checkbox"/> Embarcadero	<input type="checkbox"/> Sin instalaciones	
<b>ACCESO</b> Cerrado	<b>PRESENCIA DE MEJILLÓN CEBRA</b> SI	

OBSERVACIONES

Acceso a embarcadero libre. La rampa permanece cerrada.



Embarcadero.



Rampa cerrada.



PASO DE BARCA DE BENIFALLET

<b>UBICACIÓN</b> Río Ebro	<b>TERMINO MUNICIPAL</b> Benifallet	<b>PROVINCIA</b> Tarragona
<b>PROPIETARIO</b> Ninguno	<b>USO</b> Público	<b>USUARIO</b> Incontrolado
<b>SITUACIÓN ADMINISTRATIVA</b>		
<b>Nº EXPEDIENTE</b>	<b>ESTADO EXPEDIENTE</b>	
<b>DESCRIPCIÓN DEL EMBARCADERO, ELEMENTOS</b>		
<input type="checkbox"/> Pantalán Embarcadero	<input checked="" type="checkbox"/> Rampa Sin instalaciones	
<b>ACCESO</b> Libre	<b>PRESENCIA DE MEJILLÓN CEBRA</b> SI	

<b>OBSERVACIONES</b>
<p>Antiguo paso de barca cuya rampa se usa de acceso al río.</p>  <p><b>Rampa del paso de barca.</b></p>  <p><b>Acceso a rampa.</b></p>



**BENIFALLET**

<b>UBICACIÓN</b> Río Ebro	<b>TERMINO MUNICIPAL</b> Benifallet	<b>PROVINCIA</b> Tarragona
<b>PROPIETARIO</b> Generalitat de Catalunya	<b>USO</b> Público	<b>USUARIO</b> Incontrolado
<b>SITUACIÓN ADMINISTRATIVA</b>		
<b>Nº EXPEDIENTE</b> 1992.O.919	<b>ESTADO EXPEDIENTE</b> Autorización	
<b>DESCRIPCIÓN DEL EMBARCADERO, ELEMENTOS</b>		
<input checked="" type="checkbox"/> Pantalán Embarcadero	<input type="checkbox"/> Rampa Sin instalaciones	
<b>ACCESO</b> Libre	<b>PRESENCIA DE MEJILLÓN CEBRA</b> SI	

**OBSERVACIONES**



Embarcadero.



RESCLUSA DE XERTA

<b>UBICACIÓN</b> Río Ebro	<b>TERMINO MUNICIPAL</b> Xerta	<b>PROVINCIA</b> Tarragona
<b>PROPIETARIO</b> Generalitat de Catalunya	<b>USO</b> Público	<b>USUARIO</b> Incontrolado
<b>SITUACIÓN ADMINISTRATIVA</b>		
<b>Nº EXPEDIENTE</b>	<b>ESTADO EXPEDIENTE</b>	
<b>DESCRIPCIÓN DEL EMBARCADERO, ELEMENTOS</b>		
<input checked="" type="checkbox"/> Pantalán Embarcadero	<input type="checkbox"/> Rampa Sin instalaciones	
<b>ACCESO</b> Libre	<b>PRESENCIA DE MEJILLÓN CEBRA</b> SI	

OBSERVACIONES



Embarcadero.



XERTA

<b>UBICACIÓN</b> Río Ebro	<b>TERMINO MUNICIPAL</b> Xerta	<b>PROVINCIA</b> Tarragona
<b>PROPIETARIO</b> Generalitat de Catalunya	<b>USO</b> Público	<b>USUARIO</b> Incontrolado
<b>SITUACIÓN ADMINISTRATIVA</b>		
<b>Nº EXPEDIENTE</b>	<b>ESTADO EXPEDIENTE</b>	
<b>DESCRIPCIÓN DEL EMBARCADERO, ELEMENTOS</b>		
<input checked="" type="checkbox"/> Pantalán <input checked="" type="checkbox"/> Embarcadero	<input checked="" type="checkbox"/> Rampa <input type="checkbox"/> Sin instalaciones	
<b>ACCESO</b> Libre	<b>PRESENCIA DE MEJILLÓN CEBRA</b> SI	

<b>OBSERVACIONES</b>			
Antiguo paso de barca.			
			
<b>Embarcadero.</b>	<b>Embarcadero y rampa derecha al fondo.</b>		
			
<b>Rampa derecha.</b>	<b>Rampa izquierda.</b>		



**TIVENYS**

<b>UBICACIÓN</b> Río Ebro	<b>TERMINO MUNICIPAL</b> Tivenys	<b>PROVINCIA</b> Tarragona
<b>PROPIETARIO</b> Generalitat de Catalunya	<b>USO</b> Público	<b>USUARIO</b> Incontrolado
<b>SITUACIÓN ADMINISTRATIVA</b>		
<b>Nº EXPEDIENTE</b>	<b>ESTADO EXPEDIENTE</b>	
<b>DESCRIPCIÓN DEL EMBARCADERO, ELEMENTOS</b>		
<input checked="" type="checkbox"/> Pantalán Embarcadero	<input type="checkbox"/> Rampa	<input type="checkbox"/> Sin instalaciones
<b>ACCESO</b> Libre	<b>PRESENCIA DE MEJILLÓN CEBRA</b> SI	

**OBSERVACIONES**



Embarcadero.



ALDOVER

<b>UBICACIÓN</b> Río Ebro	<b>TERMINO MUNICIPAL</b> Aldover	<b>PROVINCIA</b> Tarragona
<b>PROPIETARIO</b> Generalitat de Catalunya	<b>USO</b> Público	<b>USUARIO</b> Controlado
<b>SITUACIÓN ADMINISTRATIVA</b>		
<b>Nº EXPEDIENTE</b>	<b>ESTADO EXPEDIENTE</b>	
<b>DESCRIPCIÓN DEL EMBARCADERO, ELEMENTOS</b>		
<input checked="" type="checkbox"/> Pantalán <input checked="" type="checkbox"/> Embarcadero	<input checked="" type="checkbox"/> Rampa <input type="checkbox"/> Sin instalaciones	
<b>ACCESO</b> Cerrado	<b>PRESENCIA DE MEJILLÓN CEBRA</b> SI	

OBSERVACIONES



Rampa cerrada.



Embarcadero



**BITEM**

<b>UBICACIÓN</b> Río Ebro	<b>TERMINO MUNICIPAL</b> Bitem	<b>PROVINCIA</b> Tarragona
<b>PROPIETARIO</b> Generalitat de Catalunya	<b>USO</b> Público	<b>USUARIO</b> Incontrolado
<b>SITUACIÓN ADMINISTRATIVA</b>		
<b>Nº EXPEDIENTE</b>	<b>ESTADO EXPEDIENTE</b>	
<b>DESCRIPCIÓN DEL EMBARCADERO, ELEMENTOS</b>		
<input checked="" type="checkbox"/> Pantalán <input checked="" type="checkbox"/> Embarcadero	<input type="checkbox"/> Rampa <input type="checkbox"/> Sin instalaciones	
<b>ACCESO</b> Libre	<b>PRESENCIA DE MEJILLÓN CEBRA</b> SI	

**OBSERVACIONES**



Embarcadero.





**JESUS**

<b>UBICACIÓN</b> Río Ebro	<b>TERMINO MUNICIPAL</b> Jesús	<b>PROVINCIA</b> Tarragona
<b>PROPIETARIO</b> Generalitat de Catalunya	<b>USO</b> Público	<b>USUARIO</b> Incontrolado
<b>SITUACIÓN ADMINISTRATIVA</b>		
<b>Nº EXPEDIENTE</b>	<b>ESTADO EXPEDIENTE</b>	
<b>DESCRIPCIÓN DEL EMBARCADERO, ELEMENTOS</b>		
<input checked="" type="checkbox"/> Pantalán <input checked="" type="checkbox"/> Embarcadero	<input type="checkbox"/> Rampa <input type="checkbox"/> Sin instalaciones	
<b>ACCESO</b> Libre	<b>PRESENCIA DE MEJILLÓN CEBRA</b> SI	

**OBSERVACIONES**

El embarcadero está situado en una zona de difícil acceso por tierra.



Embarcadero.



TORTOSA

<b>UBICACIÓN</b> Río Ebro	<b>TERMINO MUNICIPAL</b> Tortosa	<b>PROVINCIA</b> Tarragona
------------------------------	-------------------------------------	-------------------------------

<b>PROPIETARIO</b> Generalitat de Catalunya	<b>USO</b> Público	<b>USUARIO</b> Incontrolado
--	-----------------------	--------------------------------

**SITUACIÓN ADMINISTRATIVA**

<b>Nº EXPEDIENTE</b> 2001.O.1782	<b>ESTADO EXPEDIENTE</b> Autorizado
-------------------------------------	--

**DESCRIPCIÓN DEL EMBARCADERO, ELEMENTOS**

<input type="checkbox"/>	Pantalán	<input checked="" type="checkbox"/>	Rampa
<input checked="" type="checkbox"/>	Embarcadero	<input type="checkbox"/>	Sin instalaciones

<b>ACCESO</b> Libre	<b>PRESENCIA DE MEJILLÓN CEBRA</b> SI
------------------------	--

**OBSERVACIONES**

Paseo fluvial de Tortosa.



Acceso a embarcaderos.



Embarcaderos.



Acceso a rampa.



Rampa.



**VINALLOP**

<b>UBICACIÓN</b> Río Ebro	<b>TERMINO MUNICIPAL</b> Vinallop	<b>PROVINCIA</b> Tarragona
<b>PROPIETARIO</b> Generalitat de Catalunya	<b>USO</b> Público	<b>USUARIO</b> Incontrolado
<b>SITUACIÓN ADMINISTRATIVA</b>		
<b>Nº EXPEDIENTE</b>	<b>ESTADO EXPEDIENTE</b>	
<b>DESCRIPCIÓN DEL EMBARCADERO, ELEMENTOS</b>		
<input type="checkbox"/> Pantalán Embarcadero	<input checked="" type="checkbox"/> Rampa Sin instalaciones	
<b>ACCESO</b> Libre	<b>PRESENCIA DE MEJILLÓN CEBRA</b> SI	

**OBSERVACIONES**

Actualmente se encuentra en mal estado.



Embarcadero.



**CAMPREDO**

<b>UBICACIÓN</b> Río Ebro	<b>TERMINO MUNICIPAL</b> Campredo	<b>PROVINCIA</b> Tarragona
<b>PROPIETARIO</b> Generalitat de Catalunya	<b>USO</b> Público	<b>USUARIO</b> Incontrolado
<b>SITUACIÓN ADMINISTRATIVA</b>		
<b>Nº EXPEDIENTE</b>	<b>ESTADO EXPEDIENTE</b>	
<b>DESCRIPCIÓN DEL EMBARCADERO, ELEMENTOS</b>		
<input checked="" type="checkbox"/> Pantalán Embarcadero	<input type="checkbox"/> Rampa	<input type="checkbox"/> Sin instalaciones
<b>ACCESO</b> Libre	<b>PRESENCIA DE MEJILLÓN CEBRA</b> SI	

**OBSERVACIONES**

Antiguo paso de barca.



Embarcadero.



**LA ALDEA**

<b>UBICACIÓN</b> Río Ebro	<b>TERMINO MUNICIPAL</b> La Aldea	<b>PROVINCIA</b> Tarragona
<b>PROPIETARIO</b> Generalitat de Catalunya	<b>USO</b> Público	<b>USUARIO</b> Incontrolado
<b>SITUACIÓN ADMINISTRATIVA</b>		
<b>Nº EXPEDIENTE</b>	<b>ESTADO EXPEDIENTE</b>	
<b>DESCRIPCIÓN DEL EMBARCADERO, ELEMENTOS</b>		
<input type="checkbox"/> Pantalán	<input type="checkbox"/> Rampa	
<input checked="" type="checkbox"/> Embarcadero	<input type="checkbox"/> Sin instalaciones	
<b>ACCESO</b> Libre	<b>PRESENCIA DE MEJILLÓN CEBRA</b> SI	

**OBSERVACIONES**



Embarcadero.



**AMPOSTA**

<b>UBICACIÓN</b> Río Ebro	<b>TERMINO MUNICIPAL</b> Amposta	<b>PROVINCIA</b> Tarragona
<b>PROPIETARIO</b> Generalitat de Catalunya	<b>USO</b> Público	<b>USUARIO</b> Incontrolado
<b>SITUACIÓN ADMINISTRATIVA</b>		
<b>Nº EXPEDIENTE</b> 1993.O.1408	<b>ESTADO EXPEDIENTE</b> Autorizado	
<b>DESCRIPCIÓN DEL EMBARCADERO, ELEMENTOS</b>		
<input type="checkbox"/> Pantalán <input checked="" type="checkbox"/> Embarcadero	<input checked="" type="checkbox"/> Rampa <input type="checkbox"/> Sin instalaciones	
<b>ACCESO</b> Puerta	<b>PRESENCIA DE MEJILLÓN CEBRA</b> SI	

**OBSERVACIONES**

Vallado perimetral con puerta de acceso.



Rampa y amarres.



**CLUB NÁUTICO AMPOSTA**

<b>UBICACIÓN</b> Río Ebro	<b>TERMINO MUNICIPAL</b> Amposta	<b>PROVINCIA</b> Tarragona
------------------------------	-------------------------------------	-------------------------------

<b>PROPIETARIO</b> Club Náutico Amposta	<b>USO</b> Privado	<b>USUARIO</b> Club Náutico Amposta
--	-----------------------	--

**SITUACIÓN ADMINISTRATIVA**

<b>Nº EXPEDIENTE</b>	<b>ESTADO EXPEDIENTE</b>
----------------------	--------------------------

**DESCRIPCIÓN DEL EMBARCADERO, ELEMENTOS**

Pantalán  
 Embarcadero

Rampa  
 Sin instalaciones

**ACCESO**  
Libre

**PRESENCIA DE MEJILLÓN CEBRA**  
SI

**OBSERVACIONES**



1. Pantalán.



PASEO FLUVIAL AMPOSTA

<b>UBICACIÓN</b> Río Ebro	<b>TERMINO MUNICIPAL</b> Amposta	<b>PROVINCIA</b> Tarragona
<b>PROPIETARIO</b> Generalitat de Catalunya	<b>USO</b> Público	<b>USUARIO</b> Incontrolado
<b>SITUACIÓN ADMINISTRATIVA</b>		
<b>Nº EXPEDIENTE</b>	<b>ESTADO EXPEDIENTE</b>	
<b>DESCRIPCIÓN DEL EMBARCADERO, ELEMENTOS</b>		
<input checked="" type="checkbox"/> Pantalán Embarcadero	<input type="checkbox"/> Rampa Sin instalaciones	
<b>ACCESO</b> Libre	<b>PRESENCIA DE MEJILLÓN CEBRA</b> SI	

OBSERVACIONES



Embarcadero 1.



Embarcadero 2.