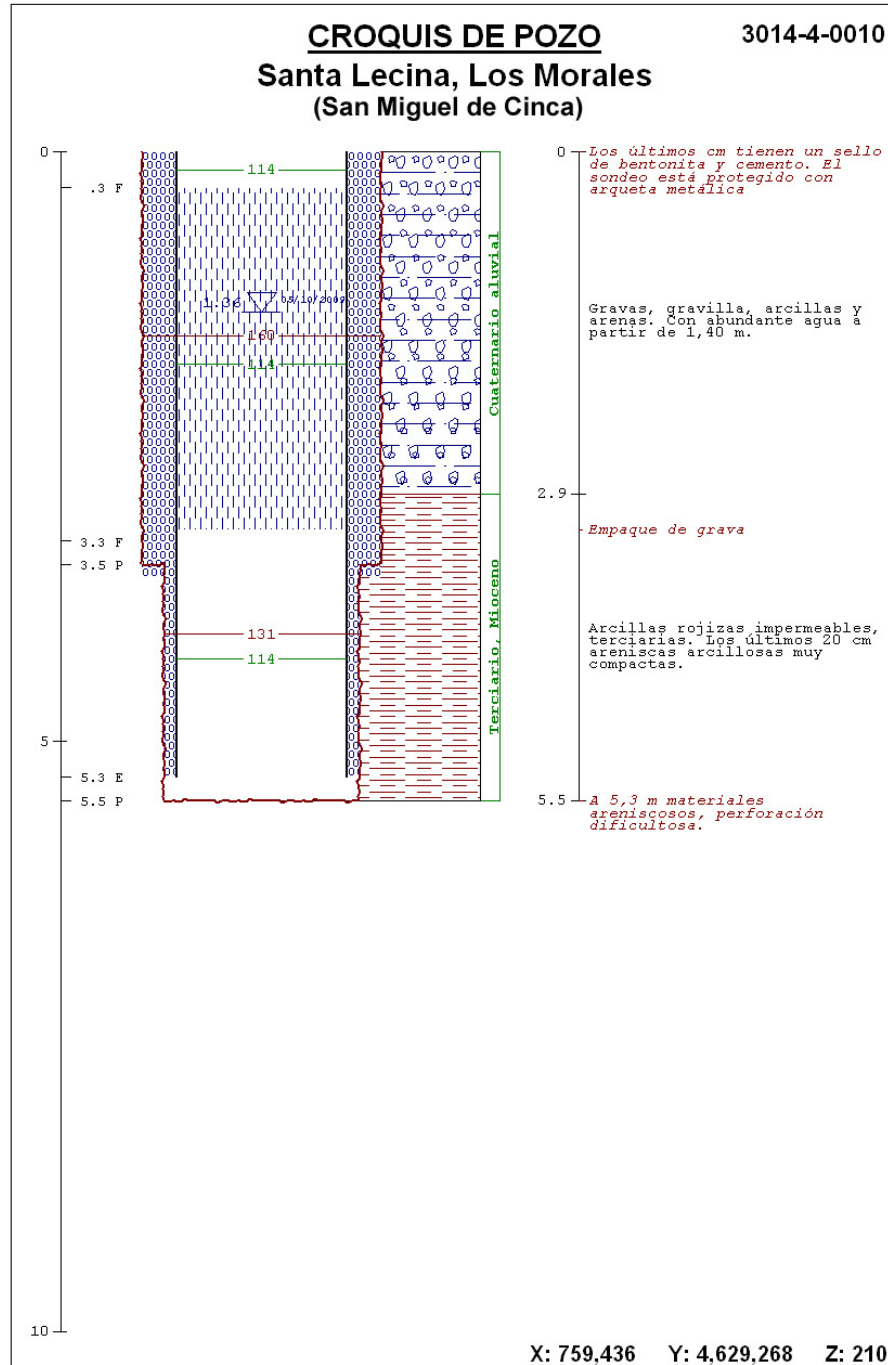


Masa de agua subterránea	060   ALUVIAL DEL CINCA
IPA (cód. punto)	3014-4-0010
Profundidad sondeo	5,5 m
Toponimia	Los Morales-Sta. Lecina (Po. 12; Pa. 9008)
Municipio	SAN MIGUEL DEL CINCA
Provincia	HUESCA

### COLUMNA LITOLÓGICA



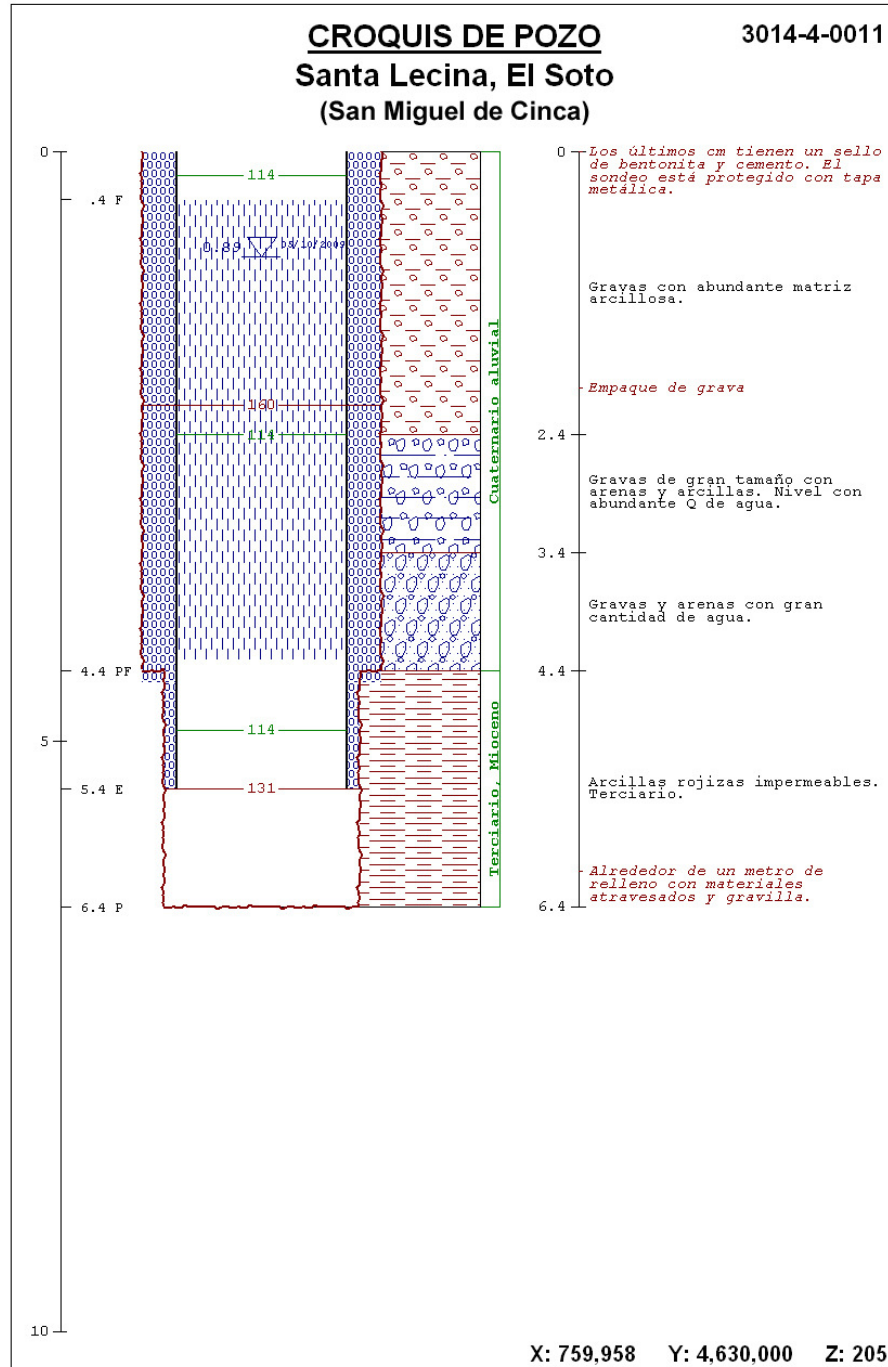
Masa de agua subterránea	060   ALUVIAL DEL CINCA
IPA (cód. punto)	3014-4-0010
Profundidad sondeo	5,5 m
Toponimia	Los Morales-Sta. Lecina (Po. 12; Pa. 9008)
Municipio	SAN MIGUEL DEL CINCA
Provincia	HUESCA

## REPORTAJE FOTOGRÁFICO



Masa de agua subterránea	060   ALUVIAL DEL CINCA
IPA (cód. punto)	3014-4-0011
Profundidad sondeo	6,4 m
Toponimia	Soto-Sta. Lecina (Po. 12; Pa. 172)
Municipio	SAN MIGUEL DEL CINCA
Provincia	HUESCA

### COLUMNA LITOLÓGICA



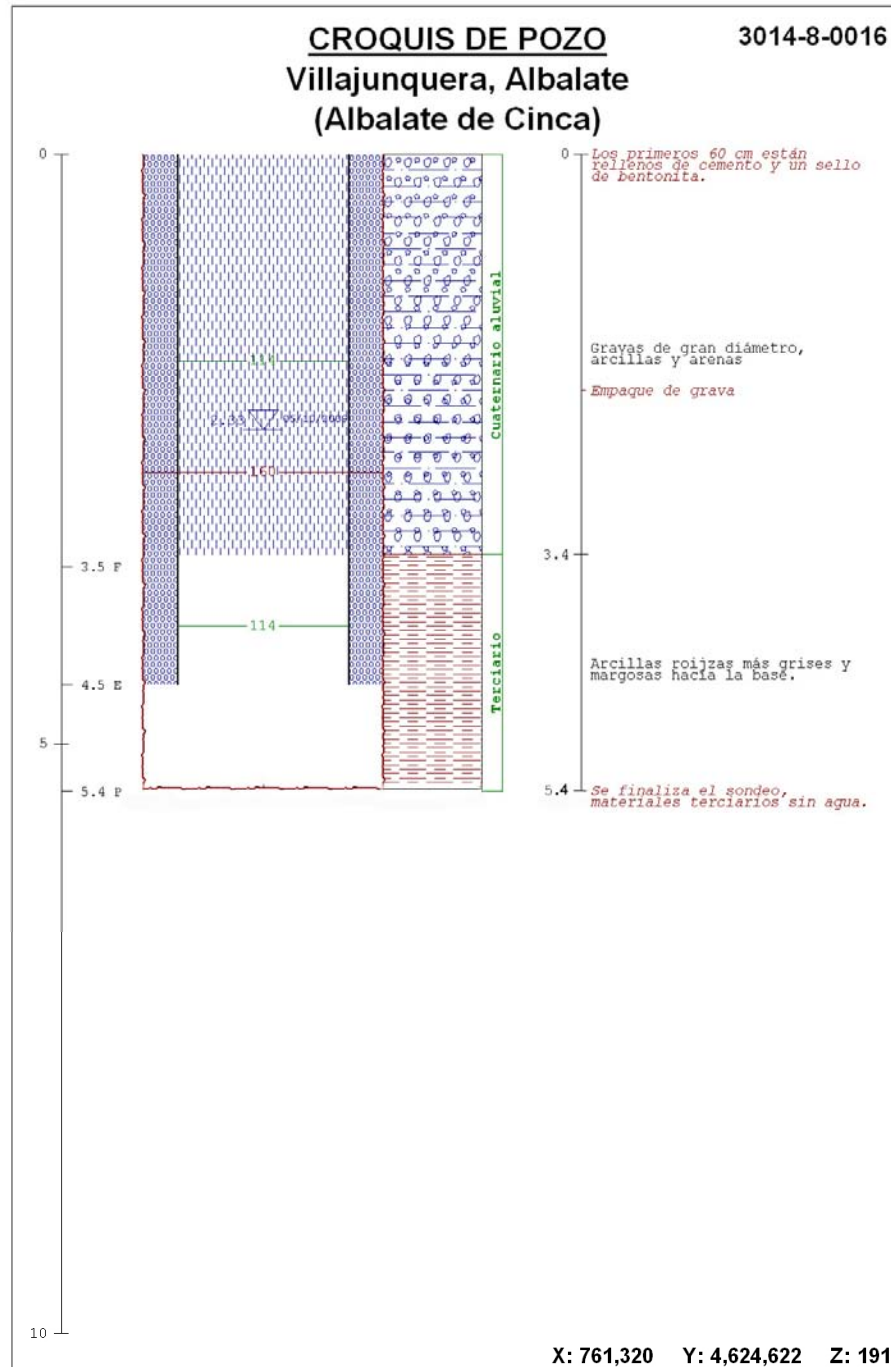
Masa de agua subterránea	060   ALUVIAL DEL CINCA
IPA (cód. punto)	3014-4-0011
Profundidad sondeo	6,4 m
Toponimia	Soto-Sta. Lecina (Po. 12; Pa. 172)
Municipio	SAN MIGUEL DEL CINCA
Provincia	HUESCA

## REPORTAJE FOTOGRÁFICO



Masa de agua subterránea	060   ALUVIAL DEL CINCA
IPA (cód. punto)	3014-8-0016
Profundidad sondeo	5,4 m
Toponimia	Villa Junquera (Po. 1; Pa. 9003)
Municipio	ALBALATE DE CINCA
Provincia	HUESCA

### COLUMNA LITOLÓGICA



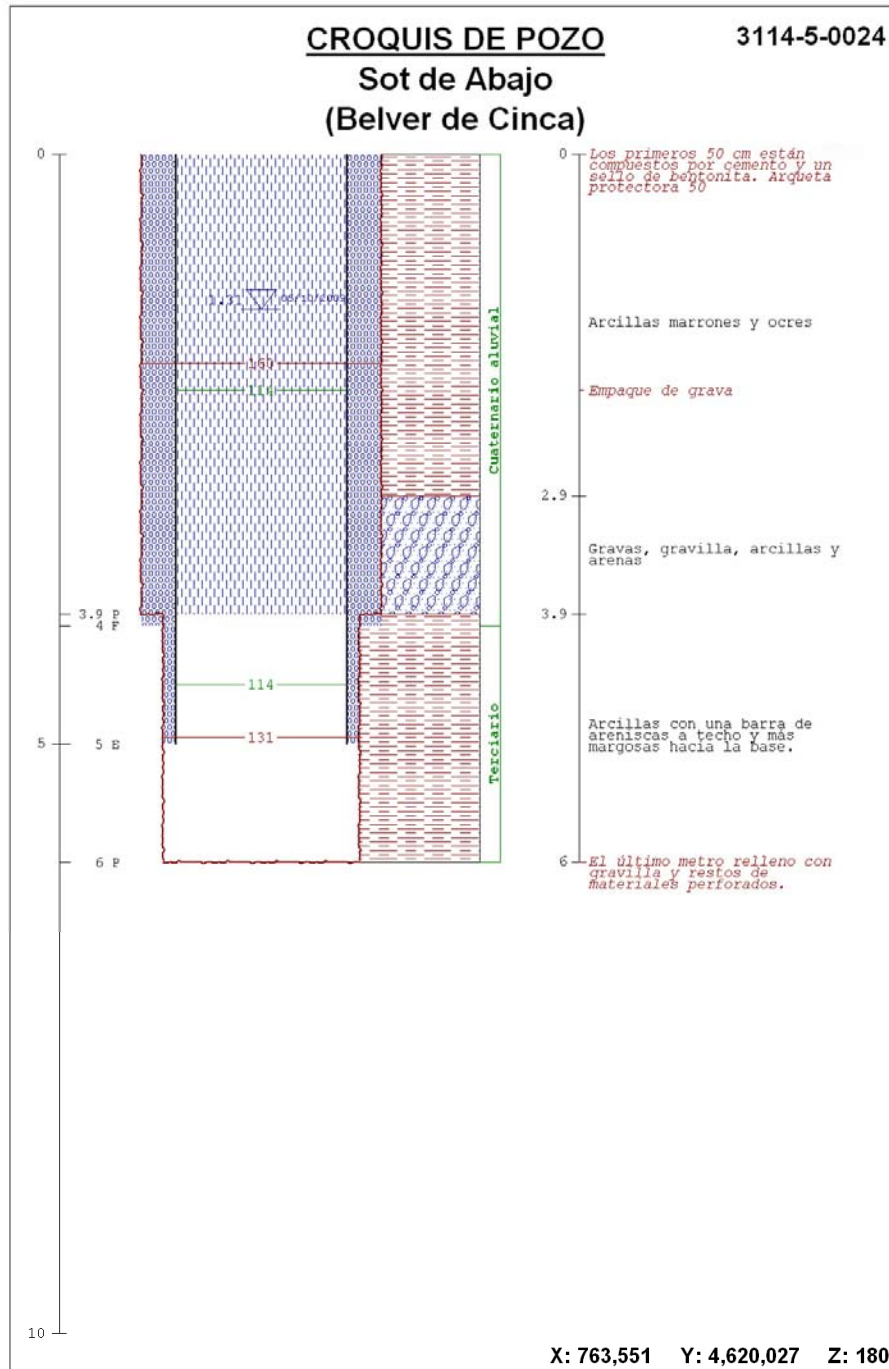
Masa de agua subterránea	060   ALUVIAL DEL CINCA
IPA (cód. punto)	3014-8-0016
Profundidad sondeo	5,4 m
Toponimia	Villa Junquera (Po. 1; Pa. 9003)
Municipio	ALBALATE DE CINCA
Provincia	HUESCA

## REPORTAJE FOTOGRÁFICO



Masa de agua subterránea	060   ALUVIAL DEL CINCA
IPA (cód. punto)	3114-5-0024
Profundidad sondeo	6 m
Toponimia	Soto de abajo (Po. 1; Pa. 9005)
Municipio	BELVER DE CINCA
Provincia	HUESCA

### COLUMNA LITOLÓGICA



Masa de agua subterránea	060   ALUVIAL DEL CINCA
IPA (cód. punto)	3114-5-0024
Profundidad sondeo	6 m
Toponimia	Soto de abajo (Po. 1; Pa. 9005)
Municipio	BELVER DE CINCA
Provincia	HUESCA


### REPORTAJE FOTOGRÁFICO





Masa de agua subterránea	060   ALUVIAL DEL CINCA
IPA (cód. punto)	3115-7-0019
Profundidad sondeo	6,2 m
Toponimia	Las Casetas-Miralsot (Po. 103; Pa. 78)
Municipio	FRAGA
Provincia	HUESCA

### COLUMNA LITOLÓGICA



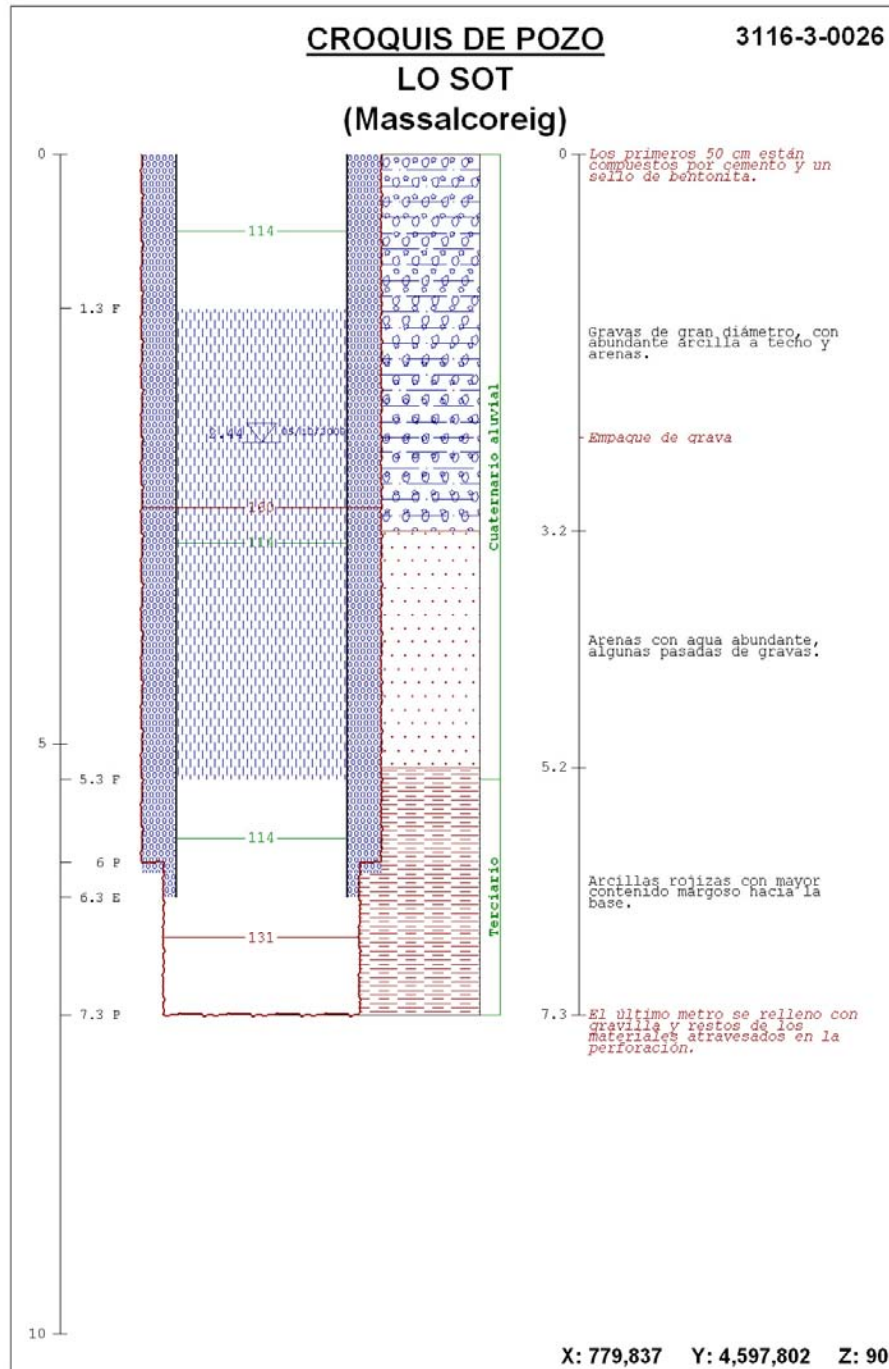
Masa de agua subterránea	060   ALUVIAL DEL CINCA
IPA (cód. punto)	3115-7-0019
Profundidad sondeo	6,2 m
Toponimia	Las Casetas-Miralsot (Po. 103; Pa. 78)
Municipio	FRAGA
Provincia	HUESCA

## REPORTAJE FOTOGRÁFICO



Masa de agua subterránea	060   ALUVIAL DEL CINCA
IPA (cód. punto)	3116-3-0026
Profundidad sondeo	7,3 m
Toponimia	Lo Sot (Po. 5; Pa. 553)
Municipio	MASSALCOREIG
Provincia	LLEIDA

### COLUMNA LITOLÓGICA



Masa de agua subterránea	060   ALUVIAL DEL CINCA
IPA (cód. punto)	3116-3-0026
Profundidad sondeo	7,3 m
Toponimia	Lo Sot (Po. 5; Pa. 553)
Municipio	MASSALCOREIG
Provincia	LLEIDA

### REPORTAJE FOTOGRÁFICO

